

# Parc Natural del Montseny

## Reserva de la Biosfera

Memòria 2022



Imatge de la coberta: el Cercle de Voluntaris dels Parcs Naturals és un projecte de participació i sensibilització ambiental obert a totes les persones amants de la natura i compromeses amb la preservació dels espais que conformen la Xarxa de Parcs Naturals gestionats per la Diputació de Barcelona. Així, amb l'objectiu d'incrementar el coneixement i el respecte cap a aquest important patrimoni natural del nostre país, el Cercle de Voluntaris dels Parcs Naturals promou i vehicula la participació voluntària per a la seva conservació, el manteniment i la difusió. (Font: Arxiu XPN)

© Diputació de Barcelona  
Desembre de 2023

Coordinació i edició: Gabinet de Premsa i Comunicació de la Diputació de Barcelona  
Impressió: Departament de Reproducció Gràfica de la Diputació de Barcelona

# Índex

Introducció	5
Presentació	5
Notes prèvies	6
1. Dades generals	7
1.1. Figura jurídica, data de creació i normativa d'aplicació	7
1.2. Administració promotora i raó social	8
1.3. Àmbit geogràfic i administratiu	9
1.3.1. Comarques i municipis	10
1.3.2. Dades de població	11
1.3.3. Titularitat del sòl	12
2. Òrgans de gestió i participació	15
2.1. Presentació	15
2.2. Consell Coordinador	15
2.3. Junta Rectora	17
2.4. Comissió Executiva	19
2.5. Consell Consultiu	20
2.6. Comissió Consultiva	25
3. Mitjans i recursos	26
3.1. Personal	26
3.2. Equipaments	29
3.2.1. Oficina del parc i centres d'informació	30
3.2.2. Punts d'informació	33
3.2.3. Centres de documentació i escoles de natura	39
3.2.4. Museus i altres equipaments culturals i de recerca	42
3.2.5. Allotjaments rurals, albergs, àrees d'esplai i àrees d'acampada	45
3.2.6. Àrees d'aparcament	48
3.2.7. Itineraris a peu senyalitzats	50
3.3. Material de divulgació i comunicació	51
3.4. Parc mòbil	56
3.5. Pressupost	57
4. Principals activitats dutes a terme	60
El programa d'activitats	60
4.1. Conservació del patrimoni natural i cultural	61
4.1.1. Activitats de conservació i restauració	61
Pla de seguiment i recerca	61
Programa Life Tritó Montseny 2022	62
4.1.2. Activitats de prevenció i gestió del territori	65
Pla de vigilància i prevenció d'incendis (campanya d'estiu)	65
Pla bàsic de prevenció d'incendis	65
Altres actuacions de gestió i manteniment del patrimoni	67
4.2. Desenvolupament sostenible i benestar de la població local	70
4.2.1. Polítiques de foment agrícola, forestal, de serveis i cultural	70

Subvencions . . . . .	70
Viu el parc . . . . .	72
Poesia als parcs . . . . .	76
Parcs en concert . . . . .	77
Parcs i biblioteques, naturalment! . . . . .	78
Parc a taula . . . . .	78
Carta Europea de Turisme Sostenible . . . . .	80
4.2.2. Infraestructures i serveis generals . . . . .	81
Manteniment i arranjament de la xarxa viària . . . . .	81
Altres actuacions en infraestructures . . . . .	84
Senyalització . . . . .	84
Gestió de residus i recollida d'escombraries . . . . .	85
Mobilitat sostenible. Bus parc . . . . .	86
4.3. Ús públic i educació ambiental . . . . .	88
4.3.1. Creació i manteniment d'equipaments . . . . .	88
Actuacions a la xarxa d'equipaments . . . . .	88
4.3.2. Activitats d'ús públic, educació ambiental i comunicació . . . . .	90
Estratègia d'educació ambiental del Parc Natural i Reserva de la Biosfera del Montseny . . . . .	90
Pla d'ús públic del Parc Natural del Montseny . . . . .	91
Dades de freqüentació . . . . .	91
Activitats dels centres de documentació del parc . . . . .	94
Dia Europeu dels Parcs i Setmana de la Natura 2022 . . . . .	95
Passejades guiades . . . . .	96
Coneguem els nostres parcs . . . . .	98
Estades a les escoles de natura amb pernoctació . . . . .	100
Desplegament del programa educatiu El Montseny a l'escola . . . . .	100
Activitats amb voluntariat al parc . . . . .	100
Foment de l'accessibilitat al parc . . . . .	101
Dades web, xarxes socials i aplicacions mòbils del parc . . . . .	103
4.4. Activitats de coordinació i governança . . . . .	105
4.4.1. Activitats de planificació i participació . . . . .	105
Programació d'objectius i actuacions. Indicadors d'execució . . . . .	105
Reunions dels òrgans de gestió i participació . . . . .	106
Convenis . . . . .	107
«Receptes de la biosfera», en el marc de la Reserva de la Biosfera del Montseny . . . . .	109
Pla d'igualtat de gènere de la Reserva de la Biosfera del Montseny . . . . .	110
Relacions externes . . . . .	111
Coordinació general . . . . .	111
4.4.2. Activitats generals i de suport . . . . .	112
Projecte SIGEP . . . . .	112
Seguiment i control de la normativa . . . . .	116
Certificació de qualitat: el Sistema de Qualitat «Q» al Parc Natural i Reserva de la Biosfera del Montseny . . . . .	119
Accions formatives, jornades, seminaris i actes organitzats . . . . .	120

# Introducció

## Presentació

A escala organitzativa, la **Gerència de Serveis d'Espais Naturals** (GSEN) s'ha reestructurat en dos grans serveis —el **Servei de Gestió de Parcs Naturals** (SGPN) i el **Servei d'Anàlisi i Gestió Territorial, Inversions i Obres** (SAGTIO)—, junt amb una Oficina Administrativa i de Suport Jurídic i una Subsecció de Comunicació, Formació i Coordinació. I l'any 2022 s'ha formalitzat el **teletreball**. En el cas del Parc Natural del Montseny, al mes d'abril es produeix un relleu en la direcció de l'espai protegit.

L'any 2022 es creen els nous òrgans de participació del Parc Natural del Montseny: la Junta Rectora i el Consell Executiu, tots dos, òrgans de govern del parc; el Consell Consultiu, com a òrgan de cooperació del parc, i el Comitè Científic, amb funcions d'òrgan assessor del parc. Amb la creació d'aquests nous òrgans es dona compliment al que estableix el Decret 127/2021, d'1 de juny, sobre el Parc Natural del Montseny i sobre els espais del PEIN el Montseny i Cingles de Bertí.

L'article 6 d'aquest decret estableix que el departament competent en matèria de medi natural i biodiversitat ha de formular un Pla de Protecció del medi natural i del paisatge del Parc Natural del Montseny. Aquest nou Pla de protecció ha de substituir el text normatiu actualment vigent, el Pla especial de l'any 1977. El parc ha iniciat enguany els treballs de redacció d'aquest Pla de protecció i ha obert un procés participatiu que ha inclòs reunions presencials amb els representants de la Junta Rectora, del Consell Consultiu i del Comitè Científic i amb les empreses adherides a la Carta Europea de Turisme Sostenible. En aquestes primeres sessions del procés participatiu s'ha treballat en la fase de diagnòsi. La participació hi ha estat alta, amb una aportació diversa de reflexions sobre les diferents problemàtiques del parc. L'any 2023 es preveu que es desenvolupi la fase de propostes, que tornarà a incloure reunions presencials.

Així mateix, aquest any s'ha consolidat el servei de transport públic Bus Parc, amb cinc línies que donen cobertura a gran part de l'àmbit del parc natural. L'objectiu és facilitar l'accés al parc sense haver d'utilitzar el vehicle privat. D'altra banda, durant el 2022 s'ha recuperat el nombre de visitants d'abans de la pandèmia; val a destacar que s'ha detectat un nou perfil de visitants del parc, amb un públic menys coneixedor de l'entorn, i per aquest motiu s'estan tornant a invertir esforços en campanyes de sensibilització ambiental.

El programa d'actuacions és el recull de totes les actuacions (obres, estudis, projectes, reunions, etc.) que el parc té com a compromís executar en el decurs de l'any. En aquest sentit, cal destacar que per al conjunt del 2022 es van planificar més de cent cinquanta actuacions, que es van poder executar, en gran part, amb el pressupost de la Diputació de Barcelona i la Diputació de Girona.

Finalment, s'ha d'assenyalar que el 31 de desembre de 2022 era l'últim dia del projecte Life Tritó, i que al llarg de l'any s'han pogut anar acabant les actuacions previstes en el projecte.

## Notes prèvies

### Abreviacions

Les abreviacions següents faciliten la presentació de taules i gràfics i són comunes per a tots els espais de la Xarxa de Parcs Naturals. Pot ser que alguna no es localitzi en aquesta memòria.

Abreviació	Significat
DIBA	Diputació de Barcelona
DDGI	Diputació de Girona
FOX	Parc del Foix
GRF	Parc del Garraf
GSEN	Gerència de Serveis d'Espais Naturals
GUI	Espai Natural de les Guilleries Savassona
MCO	Parc del Montnegre i el Corredor
MSY	Parc Natural del Montseny
MTQ	Parc del Castell de Montesquiú

Abreviació	Significat
OASJ	Oficina Administrativa i de Suport Jurídic
OLE	Parc d'Olèrdola
SAGTIO	Servei d'Anàlisi i Gestió Territorial, Inversions i Obres
SGPN	Servei de Gestió de Parcs Naturals
SLI	Parc de la Serralada Litoral
SLL	Parc Natural de Sant Llorenç del Munt i l'Obac
SMA	Parc de la Serralada de Marina
XPN	Xarxa de Parcs Naturals

### Enllaços

Els enllaços que es troben en diversos punts d'aquest document porten a informació actualitzada en el moment en què es fa la consulta, que no ha de ser, necessàriament, la informació vigent referida a l'any de confecció d'aquesta memòria.

# 1. Dades generals

## 1.1. Figura jurídica, data de creació i normativa d'aplicació

### Figura jurídica i data de creació

El primer document oficial de protecció del massís va ser el Reial decret de creació del Patronat de la Muntanya del Montseny, aprovat el 15 de setembre de 1928, signat pel rei Alfons XIII a finals del període de la dictadura de Primo de Rivera. Anys abans, des de la Mancomunitat de Catalunya i sota l'empenta de polítics com Jaume Bofill i Mates i altres figures del Noucentisme català, s'havia intentat, sense èxit, que el Montseny fos declarat parc nacional segons la llei espanyola de 1916. No seria, però, fins el 1977 que es va aprovar, per part de la Diputació de Barcelona primer i el 1978 per la de Girona, després, un Pla especial de protecció que prenia aquesta proposta urbanística que figurava en la Llei del sòl de 1956. S'havia aprovat el Pla especial del Montseny.

### Pla especial del Parc del Montseny

D'acord amb la Llei sobre règim del sòl i ordenació urbana, text refós de 9 d'abril de 1976 promogut per la Diputació de Barcelona i aprovat per la Comissió Provincial d'Urbanisme de Barcelona el 26 de juliol de 1977, i per la Diputació de Girona i aprovat per l'Ordre del Ministeri d'Obres Públiques i Urbanisme de 26 de gener de 1978, aquest pla és la figura cabdal de protecció del Parc Natural del Montseny i la que determina bàsicament el règim de protecció i gestió actuals, en aplicació de la legislació urbanística.

### Decret de creació del parc natural

El Decret 105/1987 de la Generalitat de Catalunya, de 20 de febrer (**DOGC núm. 827, de 10 d'abril de 1987**), reconeix la creació del Parc Natural del Montseny, d'acord amb la Llei 12/1985, de 13 de juny, d'espais naturals (**DOGC núm. 556, de 28 de juny de 1985**).

Decret 127/2021, d'1 de juny, sobre el Parc Natural del Montseny i sobre els espais del PEIN el Montseny i Cingles de Bertí (**DOGC núm. 8.428, de 8 de juny de 2021**).

### Decret d'aprovació del Pla d'espais d'interès natural

El **Decret 328/1992** de la Generalitat de Catalunya, de 14 de desembre (DOGC núm. 1714, d'1 de març de 1993), en el seu annex 1, que enumera la llista d'espais d'interès natural, inclou el Montseny, amb els límits de l'àmbit del Pla especial.

### Declaració com a reserva de la biosfera

La Resolució del Comitè Internacional de Coordinació del Programa MAB de la Unesco, de 28 d'abril de 1978, incorpora el Parc Natural del Montseny a la Xarxa Internacional de Reserves de la Biosfera dins del Programa sobre l'home i la biosfera (MAB) de la Unesco. El 12 de juny de 2014, el Consell Internacional de Coordinació aprova l'ampliació de la Reserva de la Biosfera del Montseny.

### Directives comunitàries en matèria de conservació de la biodiversitat (LIC i ZEPA)

**Directiva 92/43/CEE del Consell**, de 21 de maig de 1992, relativa a la conservació dels hàbitats naturals i de la fauna i flora silvestres.

**Directiva 2009/147/CE del Parlament Europeu i del Consell**, de 30 de novembre de 2009, relativa a la conservació de les aus silvestres.

### Més disposicions legals d'utilitat per a la gestió d'espais naturals protegits

A banda de les esmentades, també són d'aplicació un conjunt de **disposicions legals**, tant de caràcter general com sectorial, que s'apliquen tot sovint en la gestió d'espais naturals protegits.

## 1.2. Administració promotora i raó social

**Diputació de Barcelona  
Servei de Gestió de Parcs  
Naturals**

C/ del Comte d'Urgell, 187  
Edifici del Relotge, 3a planta  
08036 Barcelona  
Tel.: 934 022 428  
A/e: s.gestioparcsn@diba.cat  
Web: <https://parcs.diba.cat/>

**Oficina del Parc Natural  
del Montseny  
Masia Mariona**

Ctra. BV-5119, PK 2,500  
08479 Fogars de Montclús  
Tel.: 938 475 102  
A/e: p.montseny@diba.cat

**Diputació de Girona  
Àrea d'Acció Territorial.  
Medi Ambient**

Pujada de Sant Martí, 4-5  
17004 Girona  
Tel.: 972 185 000  
A/e: pnmontseny@ddgi.cat  
Web: <https://www.ddgi.cat/web/nivell/228/s-0/medi-ambient>



Vista del massís del Montseny des del Parc del Montnegre i el Corredor. Font: Arxiu XPN



### 1.3. Àmbit geogràfic i administratiu

#### Mapa del parc



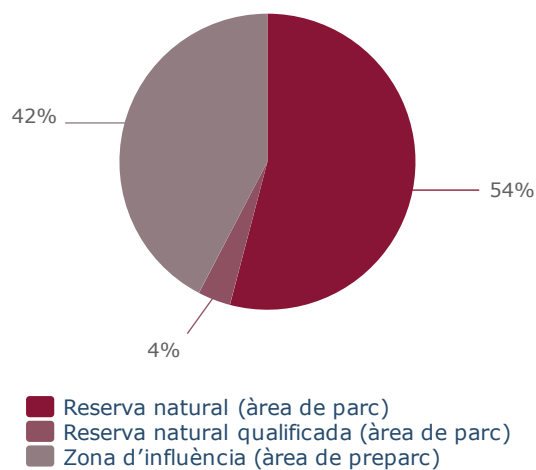
Des d'aquests enllaços podeu accedir al [Mapa de l'informador del parc](#) i al fullet [Benvinguts al parc](#).

#### Superfície i àmbits normatius

La superfície total del parc natural és de **30.120,10 ha**.

Per tal de definir els tractaments i els usos específics més ajustats a les característiques concretes del territori, el Pla de protecció estableix i delimita les zones següents:

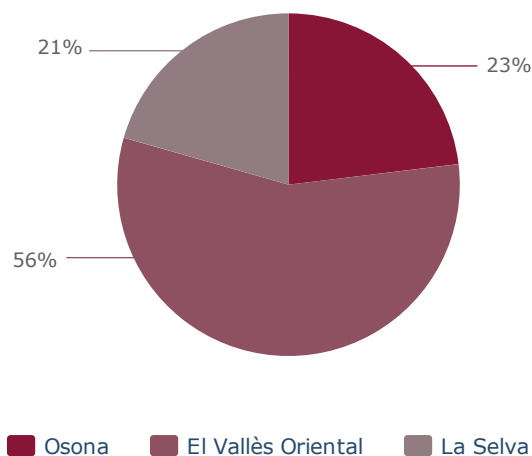
Zonificació del Parc Natural del Montseny	Superfície (ha)
Reserva natural (àrea de parc)	16.294,70
Reserva natural qualificada (àrea de parc)	1.077,70
Zona d'influència (àrea de preparc)	12.747,70
<b>Extensió total</b>	<b>30.120,10</b>
Ambit de la reserva de la biosfera	50.166,63



### 1.3.1. Comarques i municipis

El territori delimitat pel Pla especial de protecció inclou sòls pertanyents a 18 municipis de les comarques del Vallès Oriental, Osona i la Selva.

Comarca	Municipi	Total (ha)	Dins del parc (ha)	% del municipi	% del total del parc
Osona		12.215,99	6.954,30		22,39
	El Brull	4.103,04	3.483,00	84,89	11,56
	Seva	3.040,22	639,50	21,03	2,12
	Viladrau (GIR)	5.072,73	2.831,80	55,82	9,40
Vallès Oriental		25.660,94	16.970,00		54,63
	Aiguafreda	789,75	622,00	78,76	2,07
	Campins	729,04	214,00	29,35	0,71
	Cànoves i Samalús	2.919,10	1.852,90	63,48	6,15
	Figaró-Montmany	1.498,90	586,00	39,10	1,95
	Fogars de Montclús	3.971,59	3.592,50	90,45	11,93
	Gualba	2.328,96	870,20	37,36	2,89
	La Garriga	1.879,72	499,00	26,55	1,66
	Montseny	2.676,84	2.702,00	100,94	8,97
	Sant Esteve de Palautordera	1.063,94	336,40	31,62	1,12
	Sant Pere de Vilamajor	3.472,24	1.786,00	51,44	5,93
	Tagamanent	4.330,86	3.909,00	90,26	12,98
La Selva		18.015,54	6.195,80		19,94
	Arbúcies	8.622,34	4.197,60	48,68	13,94
	Breda	501,99	7,00	1,39	0,02
	Riells i Viabrea	2.697,51	1.592,90	59,05	5,29
	Sant Feliu de Buixalleu	6.193,70	398,30	6,43	1,32
<b>Subtotal Barcelona</b>		<b>32.804,20</b>	<b>21.092,50</b>		<b>70,03</b>
<b>Subtotal Girona</b>		<b>23.088,27</b>	<b>9.027,60</b>		<b>29,97</b>
<b>Total general</b>		<b>55.892,47</b>	<b>30.120,10</b>	--	<b>100,00</b>



### 1.3.2. Dades de població

#### Població dels municipis de l'àmbit del parc

Municipi	Habitants (2022)	Habitants dins del parc (cens 2021)	
		Cases	Persones
Aiguafreda	2.552	2	7
Arbúcies	6.474	91	205
Breda	3.842	12	22
Brull, el	278	37	115
Campins	557	12	21
Cànoves i Samalús	3.289	20	31
Figaró-Montmany	1.108	20	445
Fogars de Montclús	493	151(1)	211
Garriga, la	16.788	1	4
Gualba	1.610	12	22
Montseny	370	155	345
Riells i Viabrea	4.279	57(2)	108
Sant Esteve de Palautordera	3.043	18	30
Sant Feliu de Buixalleu	839	3	7
Sant Pere de Vilamajor	4.815	152(3)	123
Seva	3.736	3	8
Tagamanent	340	11	41
Viladrau	1.103	9	29
<b>Total</b>	<b>55.516</b>	<b>741</b>	<b>1.285</b>

(1) S'hi ha inclòs el nucli de la Costa de Montseny.

(2) S'hi ha inclòs el nucli de Riells de Montseny.

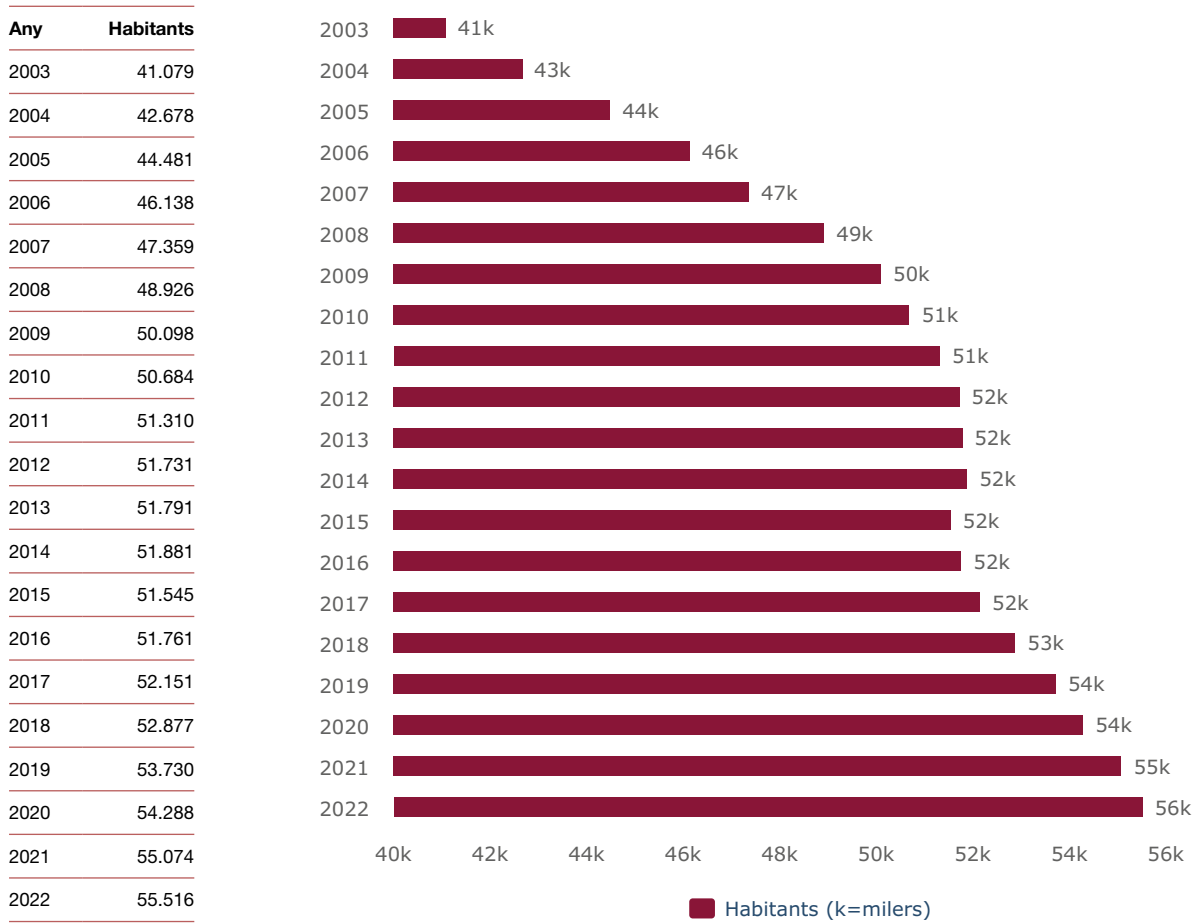
(3) S'hi ha afegit la urbanització Refugis del Montseny.

#### Evolució de la població a l'interior del parc

Any	2019 (cens)																			
	2003	2004	2005	2006	2007	2008	2009	2010	2011	2012	2013	2014	2015	2016	2017	2018	2018)	2020	2021	2022
<b>Habitants</b>	939	971	1.029	973	954	998	1.114	1.168	1.257	1.199	1.222	1.326	1.243	1.285	1.289	1.303	1.303	1.340	1.368	1.285

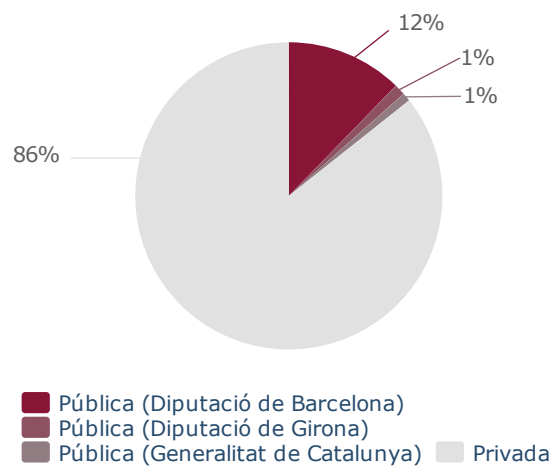
## Evolució anual de la població total dels municipis de l'àmbit del parc

Font: Institut Cartogràfic de Catalunya; Idescat, Padró municipal d'habitants



### 1.3.3. Titularitat del sòl

Titularitat	Ens	Superfície (ha)	%
Pública	Diputació de Barcelona	3.814,19	12,28
	Diputació de Girona	361,22	1,16
	Generalitat de Catalunya	279,54	0,90
Privada		26.608,95	85,66



Finques	Terme municipal	Superfície (ha)
Finques propietat de la Diputació de Barcelona		
El Vilar de la Costa	Fogars de Montclús	50,48
Can Planes de Fontmartina	Fogars de Montclús	95,21
Fontmartina Riera de Ciuret	Fogars de Montclús	52,63
Emprius Can Planes - Riera de Ciuret (Fontmartina)	Fogars de Montclús	141,13
Peça Cortils	Fogars de Montclús	0,86
Font de Profit	Fogars de Montclús	1,54
Peça Carbonell	Fogars de Montclús	1,57
La Guardiola	Fogars de Montclús	0,66
Can Lleonart	Fogars de Montclús	0,44
Peça Jubany	Fogars de Montclús	2,77
Turó de l'Home - Les Agudes	Fogars de Montclús	112,43
Avetosa	Fogars de Montclús	42,26
Coll de Santa Elena	Fogars de Montclús	99,54
Can Casades	Fogars de Montclús	0,64
la Serra	Fogars de Montclús	1,15
Font de Passavets	Fogars de Montclús	12,93
Camí La Costa - Santa Fe	Fogars de Montclús	0,97
Camí de Penyacans-Turó de l'Home	Fogars de Montclús	3,07
Santa Fe 3	Fogars de Montclús	277,67
Can Pla	Fogars de Montclús	187,29
Can Grau + Les Planes de Can Grau	Fogars de Montclús	12,98
Peça del RACC-Rotonda	Fogars de Montclús	1,48
Cal Trompo Finca	Fogars de Montclús	49,58
Font del Frare	Fogars de Montclús	1,63
INVERCO	Fogars de Montclús	57,1
Masia Mariona	Fogars de Montclús	3,83
Camí parcial de la Costa del Montseny a Santa Fe	Fogars de Montclús	0,97
Camí parcial de Penyacans al Turó de l'Home	Fogars de Montclús	3,07
Roc Perer i Font del Cirerer	Fogars de Montclús	17,58
Sot de Gualba	Fogars de Montclús/Gualba	7,23
La Traïna + Peça Gronxadora + Peça Coloreda	Fogars de Montclús/Montseny	207,66
Esqueis de Bovilar	Fogars de Montclús/Montseny	7,71
Les Ferreres (peça Layret)	Montseny	0,98
Les Agudes	Montseny	18,8
Torre dels Tres Bisbes-Peça Oriola	Montseny/Arbúcies/Viladrau	9,26
Riudeteix-Matagalls del Cot-Tirador (Sant Bernat)	Montseny	317,99
Peça de les Illes	Montseny	72,27
Can Gorgs	Montseny	4,18
Roureda del Puig	Montseny	17,39
La Pedraguera	Montseny	19,16
Bascona 2 Font Dolça	Montseny	30,75
Bascona 1,1	Montseny	66,96
Bascona 1,2	Montseny	18,94
El Puig de Sant Marçal	Montseny/Viladrau	46,73
L'Agustí	Tagamanent	201,59
Sant Martí de Tagamanent	Tagamanent	5,35

El Bellver	Tagamanent	199,35
El Passarell	Tagamanent	67,54
Cal Petit	Tagamanent/Figaró	1,47
Manso Prat - Rectoria Vella	Tagamanent	8,84
Les Planes de Tagamanent	Tagamanent/Figaró	54,47
Santuari de Tagamanent	Tagamanent	1,68
Torrent del Clot Reserva	Tagamanent	18,79
La Morera	Brull	119,81
Emprius de Coll Formic	Brull	11,68
Turó del Montgrós	Brull	4,51
La Castanyera	Brull	62,62
Font de Faig	Brull	71,69
Emprius Brull-Castanyera	Brull	91,62
Casanova de Sant Miquel	Brull/Aiguafreda	89,17
Vallforners	Tagamanent/Cànoves/Montseny	677,7
la Soleia del Bellit	Tagamanent	40,86
Santuari de Tagamanent	Tagamanent	1,68
Can Terror	Sant Pere de Vilamajor	83,86
El Pollell-Mas Joan-Ginesta-Rovira-Saüc + 3 peces (Santa Susanna)	Sant Pere de Vilamajor	138,74
Baladrell	Gualba	28,03
Baga de Corbera-Riera de Gualba	Gualba/Fogars de Montclús	42,1
Coll Pregon Matagalls Girona (La Vila)	Viladrau	105,89
Turó de Morou	Fogars de Montclús/Riells	67,08
Rectoria de Vallcàrquera	Figaró	2,11
Peça del Rector de Vallcàrquera	Figaró	1,14
Sot de la Merleta (La Vila) DIBA	Viladrau/Montseny	16,05
Comafosca (La Vila) DIBA	Viladrau/Montseny	66,1
<b>Total (ha) finques de la Diputació de Barcelona</b>		<b>4.360,99</b>
Finques propietat de la Diputació de Girona		
Montseny-Matagalls-La Vila (DDGI)	Viladrau/Brull	307,83
Sot de la Merleta-La Vila (DDGI)	Viladrau	51,45
<b>Total (ha) finques de la Diputació de Girona</b>		<b>359,28</b>
Finques propietat dels ajuntaments		
Can Mirabó	Ajuntament d'Aiguafreda	28,07
Castell de Montclús	Ajuntament Sant Esteve de Palautordera	1,69
Can Illa Nou-Antic parc del RACC	Ajuntament de Gualba	42,83
Puig del Castell-Poblat Ibèric	Ajuntament de Cànoves	0,67
Peça 1 Pre-Castell de Montsoriu	Ajuntament d'Arbúcies	1,16
Peça 2 Pre-Castell de Montsoriu	Ajuntament de Sant Feliu de Buixalleu	5,5
Repetidor de Puig Drau	Ajuntament de Montseny	0,02
<b>Total (ha) ajuntaments</b>		<b>79,94</b>
Finques propietat del Ministeri		
Observatori Meteorològic del Turó de l'Home	Ministeri	0,13
Puig Ses Olles-Base Militar (actual)	Ministeri	0,39
Puig Ses Olles-Antiga Base Militar (actual)	Ministeri	1,48
Santa Helena 2	Ministeri	0,04
<b>Total (ha) Ministeri</b>		<b>2,04</b>
<b>Total</b>		<b>5.053,13</b>

## 2. Òrgans de gestió i participació

### 2.1. Presentació

El Decret 127/2021, d'1 de juny, sobre el Parc Natural del Montseny i sobre els espais del PEIN el Montseny i Cingles de Bertí, estableix la creació de nous òrgans de participació al parc.

Aquests nous òrgans són:

- Junta Rectora
- Comissió Executiva
- Consell Consultiu
- Comitè Científic

La Junta Rectora i la Comissió Executiva són els òrgans de govern del parc i substitueixen el Consell Coordinador.

El Consell Consultiu és l'òrgan de cooperació del parc i l'estableix la Comissió Executiva.

El Comitè Científic és un òrgan de participació que té les funcions d'assessorar el parc.

### 2.2. Consell Coordinador

El Consell Coordinador del Parc Natural del Montseny es va constituir el 17 de març de 1984 i va celebrar la seva última sessió el dia 22 de juny de 2022. Amb l'aprovació del Decret 127/2021, d'1 de juny, sobre el Parc del Montseny i sobre els espais del PEIN el Montseny i Cingles de Bertí, **el Consell Coordinador deixa pas a un nou òrgan de gestió, la Junta Rectora del Parc Natural del Montseny, que es constitueix el 13 de juliol de 2022.**

#### Funcions

El Consell Coordinador garanteix la participació i col·laboració en la gestió de l'espai protegit de les diferents administracions públiques amb competències específiques en aquest àmbit territorial i de les organitzacions professionals o específiques directament interessades en la gestió de l'espai natural. Té la composició següent:

#### Composició

##### **Presidència (la de la Diputació de Barcelona)**

Excma. Sra. Núria Marín Martínez

##### **Vicepresidència primera (presidència de la Diputació de Girona)**

El diputat delegat de Medi Ambient de la Diputació de Girona (per delegació del president), Il·lm. Sr. Lluís Amat Batalla.

##### **Vicepresident**

El diputat delegat de Mobilitat, Espais Naturals i Prevenció d'Incendis Forestals de la Diputació de Barcelona, Il·lm. Sr. Valentí Junyent Torras.

## **Vocals**

- Un representant del Departament d'Acció Climàtica, Alimentació i Agenda Rural de la Generalitat de Catalunya
- Un representant del Departament de Presidència de la Generalitat de Catalunya
- L'alcalde de l'Ajuntament d'Aiguafreda, Il·lm. Sr. Miquel Parella i Codina
- L'alcalde de l'Ajuntament d'Arbúcies, Il·lm. Sr. Pere Garriga Solà
- L'alcalde de l'Ajuntament de Breda, Il·lm. Sr. Dídac Manresa Molins
- L'alcalde de l'Ajuntament del Brull, Il·lm. Sr. Ferran Teixidó Turner / Il·lm. Sr. Pere Medina Serrahima
- L'alcaldessa de l'Ajuntament de Campins, Il·lma. Sra. Immaculada Font Micola
- L'alcalde de l'Ajuntament de Cànoves i Samalús, Il·lm. Sr. Josep Cuch Codina
- L'alcalde de l'Ajuntament de Figaró-Montmany, Il·lm. Sr. Ramon Garcia González
- L'alcalde de l'Ajuntament de Fogars de Montclús, Il·lm. Sr. Albert Rovira Rovira
- L'alcaldessa de l'Ajuntament de la Garriga, Il·lma. Sra. Dolors Castellà Puig
- L'alcalde de l'Ajuntament de Gualba, Il·lm. Sr. Marc Uriach Cortinas
- L'alcaldessa de l'Ajuntament de Montseny, Il·lma. Sra. Núria Masnou Pujol
- L'alcalde de l'Ajuntament de Riells i Viabrea, Il·lm. Sr. Josep Maria Bagot Belfort
- L'alcalde de l'Ajuntament de Sant Esteve de Palautordera, Il·lm. Sr. Daniel Fernández Fuster
- L'alcalde de l'Ajuntament de Sant Feliu de Buixalleu, Il·lm. Sr. Josep Roquet Avellaneda
- L'alcaldessa de l'Ajuntament de Sant Pere de Vilamajor, Il·lma. Sra. Pamela Isús Sauri
- L'alcaldessa de l'Ajuntament de Seva, Il·lma. Sra. Anna Maria Pineda Mir
- L'alcalde de l'Ajuntament de Tagamanent, Il·lm. Sr. Ignasi Martínez Murciano
- L'alcaldessa de l'Ajuntament de Viladrau, Il·lma. Sra. Noemí Bastias
- El coordinador d'Espais Naturals (DIBA), Sr. Jordi Padrós Selma
- El vicepresident segon del Consell Comarcal d'Osona (per delegació del president), Il·lm. Sr. Pere Medina Serrahima / Il·lma. Sra. Núria Roca Carrasco
- El president del Consell Comarcal de la Selva, Il·lm. Sr. Salvador Balliu Torroella
- El president del Consell Comarcal del Vallès Oriental, Il·lm. Sr. Emilio Cordero Soria.

## **Secretaria**

- La cap del Servei de Gestió de Parcs Naturals de la Diputació de Barcelona, Sra. Juana Barber Rosado.



## 2.3. Junta Rectora

### Funcions

La Junta Rectora del Parc Natural del Montseny, que és l'òrgan de govern del parc, està integrada per persones que representen les administracions públiques i els àmbits econòmic, cultural i social.

Entre les seves funcions destaca establir, d'acord amb el Pla de protecció del medi natural i del paisatge, les directrius per exercir la gestió del Parc Natural del Montseny.

Es va constituir el 13 de juliol de 2022 i té la composició següent:

### Composició

#### Presidència

Sr. Rafel Catafal Forns, ADF Montseny-Congost

#### Vicepresidència

Il·lma. Sra. Núria Masnou Pujol, alcaldessa de l'Ajuntament de Montseny

#### Secretaria

Sr. Xavier Navalon Nonell, director del Parc Natural del Montseny

#### Representants municipals

- L'alcalde de l'Ajuntament d'Aiguafreda, Il·lm. Sr. Miquel Parella i Codina
- L'alcalde de l'Ajuntament d'Arbúcies, Il·lm. Sr. Pere Garriga Solà
- L'alcalde de l'Ajuntament de Breda, Il·lm. Sr. Dídac Manresa Molins
- L'alcalde de l'Ajuntament del Brull, Il·lm. Sr. Pere Medina Serrahima
- L'alcaldessa de l'Ajuntament de Campins, Il·lma. Sra. Immaculada Font Micola
- L'alcalde de l'Ajuntament de Cànoves i Samalús, Il·lm. Sr. Josep Cuch Codina
- L'alcalde de l'Ajuntament de Figaró-Montmany, Il·lm. Sr. Ramon Garcia González
- L'alcalde de l'Ajuntament de Fogars de Montclús, Il·lm. Sr. Albert Rovira Rovira
- L'alcaldessa de l'Ajuntament de la Garriga, Il·lma. Sra. Dolors Castellà Puig
- L'alcalde de l'Ajuntament de Gualba, Il·lm. Sr. Marc Uriach Cortinas
- L'alcaldessa de l'Ajuntament de Montseny, Il·lma. Sra. Núria Masnou Pujol
- L'alcalde de l'Ajuntament de Riells i Viabrea, Il·lm. Sr. Josep Maria Bagot Belfort
- L'alcalde de l'Ajuntament de Sant Esteve de Palautordera, Il·lm. Sr. Daniel Fernández Fuster
- L'alcalde de l'Ajuntament de Sant Feliu de Buixalleu, Il·lm. Sr. Josep Roquet Avellaneda
- L'alcaldessa de l'Ajuntament de Sant Pere de Vilamajor, Il·lma. Sra. Pamela Isús Sauri
- L'alcaldessa de l'Ajuntament de Seva, Il·lma. Sra. Anna Maria Pineda Mir
- L'alcalde de l'Ajuntament de Tagamanent, Il·lm. Sr. Ignasi Martínez Murciano
- L'alcaldessa de l'Ajuntament de Viladrau, Il·lma. Sra. Noemí Bastias

#### Representants de la Generalitat de Catalunya

- El subdirector general de Biodiversitat i Medi Natural del Departament d'Acció Climàtica, Alimentació i Agenda Rural, Sr. Josep M. Planas Cisterna
- El secretari d'Agenda Rural del Departament d'Acció Climàtica, Alimentació i Agenda Rural, Sr. Oriol Anson Fradera
- El director general d'Ordenació del Territori, Urbanisme i Arquitectura del Departament de Territori, Sr. Agustí Serra Monté
- La directora general d'Ecosistemes Forestals i Gestió del Medi del Departament d'Acció Climàtica, Alimentació i Agenda Rural, Sra. Anna Sanitjas Olea

#### **Representants de la Diputació de Girona**

- El diputat delegat de Medi Ambient de la Diputació de Girona, Il·lm. Sr. Lluís Amat Batalla
- El diputat delegat de Xarxa Viària i Noves Tecnologies, Il·lm. Sr. Jordi Xargay Congost
- El diputat delegat de Suport a Entitats Locals, Il·lm. Sr. Josep M. Bagot Belfort
- El cap del Servei de Medi Ambient, Sr. Marc Marí Romeo

#### **Representants de la Diputació de Barcelona**

- El diputat president delegat de l'Àrea d'Infraestructures i Espais Naturals, Il·lm. Sr. Pere Pons Vendrell
- El diputat delegat de Mobilitat, Espais Naturals i Prevenció d'Incendis Forestals, Il·lm. Sr. Valentí Junyent Torras
- La gerent de Serveis d'Espais Naturals, Sra. M. Àngels Palacio Pastor
- La cap del Servei de Gestió de Parcs Naturals, Sra. Juana Barber Rosado

#### **Representants de les associacions de propietaris de sòl no urbanitzable**

- Consorci Forestal de Catalunya, Sr. Carles Masvidal Valle
- ADF Montseny-Ponent, Sr. Joan de Figarolas Bosch
- ADF Montseny-Congost, Sr. Rafel Catafal Fornes
- ADF Montseny-Migjorn, Sr. Josep Cervera Bayès
- Associació de Propietaris del Montseny, Sra. Berta Pericas Cuch
- Associació de Gestió Forestal Montseny Ponent, Sr. Pius Muntanyà Pineda

#### **Representants de les associacions empresarials**

- Associació de Ramaders/res i Agricultors/res de la Reserva de la Biosfera del Montseny, Sr. Josep Ramírez Planagumà
- Associació d'Empresaris Turístics del Montseny, Sr. Lluís Pagespetit Blancafort
- Foment del Treball, Sr. Josep M. Major Codina

#### **Representants de les associacions veïnals, culturals i ambientals**

- Coordinadora per la Salvaguarda del Montseny, Sr. Carles Lumeras Medrano
- Associació d'Amics i Veïns de Tagamanent, Sra. Núria Gómez Marichalar
- Associació Amics del Montseny, Sr. Agustí Vulart Riera

#### **Representant del Comitè Científic**

- Josep Manuel Rueda Torres, investigador adscrit a l'Institut Català de Recerca del Patrimoni Cultural

#### **Representant del Consell Consultiu**

- Sr. Jaume Font Rosell, Associació d'Amics i Veïns de Tagamanent

## 2.4. Comissió Executiva

### Funcions

La Comissió Executiva actua per delegació de la Junta Rectora en aquelles funcions que aquesta acordi. Es va constituir el 13 de juliol de 2022 i té la composició següent:

### Composició

#### Presidència

Sr. Rafel Catafal Forns, ADF Montseny-Congost

#### Secretaria

Sr. Xavier Navalon Nonell, director del Parc Natural del Montseny

#### Representants municipals

- L'alcalde de l'Ajuntament del Brull, Il·lm. Sr. Pere Medina Serrahima
- L'alcalde de l'Ajuntament de Campins, Il·lma. Sra. Immaculada Font Micola
- L'alcalde de l'Ajuntament de Montseny, Il·lma. Sra. Núria Masnou Pujol
- L'alcalde de l'Ajuntament de Sant Pere de Vilamajor, Il·lma. Sra. Pamela Isús Sauri
- L'alcalde de l'Ajuntament de Tagamanent, Il·lm. Sr. Ignasi Martínez Murciano
- L'alcalde de l'Ajuntament de Viladrau, Il·lma. Sra. Noemí Bastias

#### Representants de la Generalitat de Catalunya

- Pendent de designació entre els representants de la Generalitat de Catalunya membres de la Junta Rectora

#### Representants de la Diputació de Girona

- El diputat delegat de Medi Ambient de la Diputació de Girona, Il·lm. Sr. Lluís Amat Batalla
- El diputat delegat de Suport a Entitats Locals, Il·lm. Sr. Josep M. Bagot Belfort

#### Representants de la Diputació de Barcelona

- La gerent de Serveis d'Espais Naturals, Sra. M. Àngels Palacio Pastor
- La cap del Servei de Gestió de Parcs Naturals, Sra. Juana Barber Rosado

#### Representants de les associacions de propietaris de sòl no urbanitzable

- Consorci Forestal de Catalunya, Sr. Carles Masvidal Valle
- ADF Montseny-Congost, Sr. Rafel Catafal Forns
- Associació de Propietaris del Montseny, Sra. Berta Pericas Cuch

#### Representant de les associacions empresarials o professionals

- Associació de Ramaders/res i Agricultors/res de la Reserva de la Biosfera del Montseny, Sr. Josep Ramírez Planagumà

#### Representant de les associacions veïnals, culturals i ambientals

- Associació d'Amics i Veïns de Tagamanent, Sr. Jaume Font Rosell

#### Representant del Comitè Científic

- Sr. Josep Manuel Rueda Torres, investigador adscrit a l'Institut Català de Recerca del Patrimoni Cultural

## 2.5. Consell Consultiu

### Funcions

El Consell Consultiu del Parc Natural del Montseny és l'òrgan de cooperació del parc.

Entre les seves funcions destaca la de proposar criteris i promoure mesures per coordinar harmònicament els interessos i les activitats dels sectors representats amb els objectius i l'actuació del Parc Natural.

Es va constituir el 22 de juny de 2022 i té la composició següent:

### Composició

#### Presidència

Sr. Jaume Font Rosell, Les Guilles, Junts pels Camins

#### Vicepresidència

Sr. Carles Lumeras Medrano, Coordinadora per la Salvaguarda del Montseny

#### La presidència de la Junta Rectora

Sr. Rafel Catafal Forns

#### La vicepresidència de la Junta Rectora

Sra. Núria Masnou Pujol

#### Secretaria

Sr. Xavier Navalon Nonell, director del Parc Natural del Montseny

#### Representant de la Generalitat de Catalunya

- Pendent de designació entre els representants de la Generalitat de Catalunya membres de la Junta Rectora

#### Representants municipals

- El regidor de l'Ajuntament de Riells i Viabrea Sr. Patrici Cros García
- El regidor de l'Ajuntament de Sant Pere de Vilamajor Sr. Miquel Àngel Villamuera González
- L'alcaldeessa de l'Ajuntament de Seva, Il·lma. Sra. Anna Maria Pineda Mir

#### Representants de les associacions de propietaris forestals

- Associació de Propietaris del Montseny, Sr. Francisco de Puig Egidó
- Associació de Gestió Forestal Montseny Ponent, Sr. Pius Muntanyà Pineda

#### Representants de les associacions veïnals

- Arremangades, Associació de Dones del Montseny, Sra. Cinta Riera Margenat
- Associació d'Amics i Veïns de Tagamanent, Sra. Núria Gómez Marichalar

#### Representants de les associacions agràries

- Comunitat de Regants de Campins, Sr. Jaume Bosacoma Cortada
- Comunitat de Regants de la sèquia dels Templers, Sr. Berta Cordoní Duatis

#### Representant del Comitè Científic

- Josep Manuel Rueda Torres, investigador adscrit a l'Institut Català de Recerca del Patrimoni Cultural

#### Representants de les associacions empresarials del sector turístic

- Foment del Treball, Sr. Josep Maria Majó Codina
- Associació d'Empresaris Turístics del Montseny, Sr. Lluís Pagespetit Blancafort

#### Representants de les entitats de protecció i defensa de la natura

- Coordinadora per la Salvaguarda del Montseny, Sr. Carles Lumeras Medrano
- Lliga per la Defensa del Patrimoni Natural, Sr. Lluís Xavier Toldrà Bastida

### **Representants de les organitzacions professionals agràries**

- Associació de Ramaders/res i Agricultors/res de la Reserva de la Biosfera del Montseny
- Institut Agrícola Català de Sant Isidre, Sr. Josep Maria Majó Codina

### **Representants de les organitzacions cinegètiques**

- Societat de Caçadors de Cànoves i Samalús, Sr. Pau Pericas Cuch
- Societat de Caçadors de Viladrau, Sr. Pere Salcedo Masó

### **Representant de les organitzacions de pesca continental**

- Associació de Pescadors de Viladrau, Sr. Joan Serra Gros

### **Representant de les associacions culturals**

- Associació d'Amics de l'Aplec de Matagalls, Sr. Joaquim Romeu Baulenas
- Centre d'Art La Rectoria de Sant Pere de Vilamajor, Sra. Mercè Jordà Olives

### **Representants de les entitats excursionistes**

- Federació d'Entitats Excursionistes de Catalunya, Sr. Lluís Pagespetit Blancafort
- Les Guilles, Junts pels Camins, Sr. Jaume Font Rosell

### **Representant de les associacions esportives**

- Pendent de designació

### **Representants dels centres de documentació del parc**

- Museu de Ciències Naturals de Granollers, La Tela, Sr. Antoni Arrizabalaga Blanch
- Museu Etnològic del Montseny, La Gabella, Sr. Jordi Tura Masnou

### **Representant dels equipaments del parc**

- Casa Rural Casanova de Sant Miquel, Sr. Walter Emde

### **El cens actual d'entitats és el següent:**

- A.C.R. Front Diabòlic de la Garriga
- ADF Arbúcies
- ADF de Riells
- ADF Gualba
- ADF Montseny-Migjorn
- ADF Montseny Ponent
- ADF Montseny-Congost
- ADF Sant Pere de Vilamajor
- Agrupació Sardanista la Garriga
- Agrupació serveis i comerciants de la Garriga
- Amics de la caminada de Sant Martí i Aiguafreda Els Gafarrons
- Asociación Agraria de Jóvenes Agricultores (Catalunya)
- Asociación de Amigos del Mirador del Montseny
- Associació Agrària la Garriga
- Associació Catalana de Guies de Pesca
- Associació Comerç Arbúcies
- Associació Cultural Corpus la Garriga
- Associació Cultural Gesta Regnorum
- Associació Cultural Kihaviadeser
- Associació Cultural l'Arboç

- Associació Cultural Montseny Actiu
- Associació Cultural Xavier Flaquer Juvany
- Associació d'Amics de l'Aplec de Matagalls
- Associació d'Amics de la Natura d'Arbúcies
- Associació d'Amics del Castell de Montsoriu
- Associació d'Amics del Montseny
- Associació de Bombers Voluntaris d'Arbúcies
- Associació de Bombers Voluntaris de la Generalitat de la Garriga
- Associació de Catifaires d'Arbúcies
- Associació de Comerciants de la Vall d'Arbúcies
- Associació de Dones d'Arbúcies
- Associació de Dones de Viladrau
- Associació de Geganters i Grallers d'Arbúcies
- Associació de Joves de Campins
- Associació de Joves del Congost
- Associació de Pescadors de Viladrau
- Associació de Propietaris de Fogueres de Montsoriu
- Associació de Propietaris i Veïns de Samalús
- Associació de Ramaders/res i Agricultors/res de la Reserva de la Biosfera del Montseny
- Associació de Veïns de Cànoves Residencial-Can Casademunt
- Associació de Veïns d'Aiguafreda
- Associació de Veïns de Ca l'Esmandia
- Associació de Veïns de Can Pla
- Associació de Veïns de Gualba de Baix
- Associació de Veïns de les Esplanes
- Associació de Veïns de Montseny
- Associació de Veïns de Riells de Montseny
- Associació de Veïns d'El Montanyà
- Associació de Veïns i Propietaris de Can Volart
- Associació de Veïns la Cervera de Cànoves
- Associació de Veïns Royal Park
- Associació de Voluntaris/àries de Protecció Civil de la Garriga
- Associació El Suí de Festes i Tradicions
- Associació Els Grillats
- Associació Esportiva Trail de Vallformers de Cànoves i Samalús
- Associació Excursionista kd ½ h
- Associació Juvenil pel desenvolupament social, cultural i mediambiental Can Casadesús
- Associació Juvenil Projecte Mexcla't
- Associació la Garriga Modernista
- Associació La Magrana
- Associació Montseny-Guilleries
- Associació Vadegats
- Biblioteca Lluís Millet i Pagès
- Camins per la Igualtat

- Casa de colònies i escola de natura La Traïna
- Casa Rural Casanova de Sant Miquel
- Casal de Gualba
- Centre d'Art La Rectoria de Sant Pere de Vilamajor
- Centre Excursionista Sant Celoni
- Centre Excursionista Garriguenc
- Centre Excursionista Montseny-Vilamajor
- Clàssics Montseny Guillerries
- Club BTT la Garriga
- Club Ciclista la Garriga
- Club Ciclista Tot Marxa
- Club Esportiu Boulder l'Escorxador
- Club Excursionista de Sant Martí i Aiguafreda
- Club Excursionista de Seva
- Club Excursionista Jove
- Colla Bastonera de Cànoves
- Colla de Geganters d'Aiguafreda
- Colla de Geganters de la Garriga
- Comunitat de Propietaris Arcs de Can Pons de Campins
- Comunitat de Propietaris de Can Garriga
- Comunitat de Regants de la Riera de Vallforners
- Comunitat de Regants de la Séquia del veïnat de Mosqueroles
- Comunitat de Regants de Sant Esteve de Palautordera
- Comunitat de Regants del Rec de la Plana
- Comunitat de Regants Riera de Vallcàrquera
- Comunitat de Regants Veïnat de Canyes
- Consell del Poble de Samalús
- Consorci Forestal de Catalunya, La Casa del Bosc
- Coordinadora per la Salvaguarda del Montseny
- Dones d'Ara la Garriga
- Ecologistes en Acció (Seu Catalunya)
- Escola de Natura Rectoria de Vallcàrquera
- Espai Montseny
- Federació d'Entitats Excursionistes de Catalunya
- Foment del Benestar Integral
- Fundació Acció Baix Montseny
- Fundació Catalana de l'Esplai
- Fundació Universitària Martí l'Humà
- Fundació Vincles
- Ganduls BTT Viladrau Club Esportiu
- Geganters i Grallers de Gualba
- Gratanúvols del Montseny
- Grup d'Atletes de la Vall del Congost
- Grup de Teatre d'Aiguafreda i Sant Martí de Centelles

- Gualbart
- h6 teatre
- Institut Agrícola Català de Sant Isidre
- Joves Agricultors i Ramaders de Catalunya
- Joves Alcem Cànoves
- La Mostela
- Les ànimes del Purgatori
- Les Guilles, Junts pels Camins
- Lliga per la Defensa del Patrimoni Natural
- Masia La Morera, Turisme Rural
- Montseny Creatiu
- Mouenarts
- Museu de Ciències Naturals de Granollers, La Tela
- Museu Etnològic del Montseny, La Gabella
- Natura i Usos Sostenibles
- Parc Etnològic El Bellver
- Pedalem la Garriga
- Protecció Civil
- SAT Cingles de la Besa
- SAT Pastures del Montseny
- Seo Birdlife, Societat Espanyola d'Ornitologia (Seu Catalunya)
- Societat de Caçadors d'Arbúcies
- Societat de Caçadors Cardedeu-Cànoves
- Societat de Caçadors d'Aiguafreda-Brull
- Societat de Caçadors de Cànoves i Samalús
- Societat de Caçadors de Gualba
- Societat de Caçadors de Montseny d'Amunt
- Societat de Caçadors de Riells i Viabrea i Riells-Morou
- Societat de Caçadors de Sant Andreu de Samalús
- Societat de Caçadors de Sant Feliu de Buixalleu
- Societat de Caçadors de Sant Pere de Vilamajor
- Societat de Caçadors de Seva
- Societat de Caçadors de Viladrau
- Societat de Caçadors El Congost
- Societat de Caçadors Fogars de Montclús-Campins
- Societat de Caçadors la Garriga
- Societat de Caçadors Montseny
- Societat de Caçadors Sant Andreu
- Societat de Caçadors Sant Esteve-Santa Maria de Palautordera
- Societat de Caçadors Taradell-Figaró
- Societat de Pescadors a Mosca del Vallès
- THT, Terra-Humanitat-Tecnologia
- Unió de Botiguers i Comerciants de Breda
- Unió de Pagesos de Catalunya



## 2.6. Comissió Consultiva

La Comissió Consultiva del Parc Natural del Montseny va ser constituïda el 30 de novembre de 1989 i renovada el 7 de juny de 2010. La seva última sessió es va celebrar el dia 15 de maig de 2022.

Amb l'aprovació del Decret 127/2021, d'1 de juny, sobre el Parc Natural del Montseny i sobre els espais del PEIN el Montseny i Cingles de Bertí, la Comissió Consultiva deixa pas a un nou òrgan de cooperació, el Consell Consultiu del Parc Natural del Montseny.

### Funcions

La Comissió Consultiva està constituïda pels representants d'aquells ciutadans que per raó de la seva activitat econòmica o participació en els afers públics volen contribuir d'una manera més activa al desenvolupament del Pla especial, i té la composició següent:

### Composició

#### Presidència

La cap del Servei de Gestió de Parcs Naturals de la Diputació de Barcelona, Sra. Juana Barber Rosado

#### Vicepresidència primera

El cap de l'Àrea de Medi Ambient de la Diputació de Girona, Sr. Marc Marí Romeo

#### Vicepresidència segona

El representant escollit per les entitats integrants, vacant per defunció del Sr. Joan Campanyà

#### Vocals

- Un representant de les dotacions del parc, Sr. Walter Emde
- Dos representants de les associacions de veïns, Sr. Pere Tardà i Sr. Jordi Illa
- Dos representants del sector cinegètic, Sr. Calixte Masnou i Sr. Jaume Calls
- Dos representants dels centres de documentació del parc, Sr. Jordi Tura i Sr. Toni Arrizabalaga
- Dos representants del sector excursionista, Sra. Mònica Pou i Sr. Lluís Pagespetit
- Dos representants del sector cultural, Sr. Agustí Vulart i Sra. Mercè Jordà
- Dos representants del sector de la propietat forestal, Sr. Francesc Clapés i Sra. Maria Anna Pineda
- Un representant del sector piscícola, Sr. Joan Serra
- Dos representants del sector de protecció de la natura, Sr. Josep Font i Sr. Lluís Xavier Toldrà
- Dos representants del Consell Coordinador, Sra. Maria Anna Pineda i Sr. Patrici Cros
- Un representant dels sectors d'associacions agràries i de professions agràries, Sr. Rafael Catafal
- Resten per cobrir, per manca d'assistents, un segon representant dels sectors agraris i de professions agràries i un representant del sector turístic.

#### Secretaria

El cap de la Direcció del Parc Natural del Montseny, Sr. Lluís Martínez Ujaldón / Sr. Xavier Navalon Nonell.

Nota: en el cas que durant l'any s'hagi produït el relleu d'alguns dels representants, ja sigui per motius derivats de processos electorals o per altres circumstàncies, s'indiquen els noms dels representants que ho hagin estat per un període o un altre de temps, separats pel símbol « / ».

## 3. Mitjans i recursos

### 3.1. Personal

Càrrec	Persones	Adscripció
Director del parc	Lluís Martínez Ujaldón / Xavier Navalon Nonell	DIBA
Tècnica en conservació i educació ambiental	Gemma Pascual Fabrellas	DDGI
Enginyer tècnic forestal	Hèctor Rebollo Carbonell	DDGI
Arquitecta tècnica (tp)	Marina Trepal Fonalleres	DDGI
Administratius/ives	Mònica Estévez Salomó	DDGI
	Marisa Mayà Grau	DIBA
	Anna Maria Nogué Toro	DDGI
	Joaquim Peláez Sánchez / Andreu Pinyot Casanova	DIBA
Personal d'atenció al públic	Montserrat Amorós Missé	DIBA
	Fèlix Casals del Pino / Carles Marqués	DIBA
	Mireia Clapés González	DIBA
	Dolors Pascual Cervera / Mònica Fornals Sánchez	DIBA
	Laura Rovira Rovira	DIBA
	Marc Tortras Cuspinera	DIBA
Caps de les Unitats de Guarderia	Lluís Albert Álvarez López	DIBA
	Marc Codina Ballús	DIBA
Guardes	Antonio Álvarez Amigó	DIBA
	Enric Bargalló Forts	DIBA
	Ricard Bertran Calvera	DIBA
	Joana Colomer Budó	DIBA
	Xavier Comas Torrus	DIBA
	José Dueñas Cejudo / Sandra Morujo Cuenca	DIBA
	Esther Feliubadaló Janama / Isabel Fidel Colomer	DIBA
	Joan Carles Ferriz Vila	DIBA
	Josep Fruitós Arias	DIBA
	Josep Maria Lacruz Pastís	DIBA
	Lluís Miquel López López	DIBA
	Oleguer Plana Perxachs	DIBA
	Dolors Rodríguez Cano	DIBA
	Albert Rovira Rovira / Isabel Fidel Colomer / Sandra Morujo Cuenca	DIBA
	Jordi Villaronga Llobera	DIBA
	Isabel Fidel Colomer	DIBA
	Sandra Morujo Cuenca	DIBA
	Esther Parellada Fortuny	
Encarregat d'obres i manteniment	Ricard Alcojor Bernardo	DIBA

Càrrec		Persones	Adscripció
Unitat de Manteniment Obres i Serveis	Personal d'obres i manteniment	Joan Comellas Blanchart	DIBA
		Guillem Deulofeu Mas	DIBA
		Marçal Giol Manzano	DIBA
		Isidre Planas Cortada	DIBA
		David Riera Rodríguez	DIBA
		Óscar Solé Álvarez	DIBA
		Xavier Torra Ravés	
	Substituts del personal d'obres i manteniment	Joan Mercader Blanes / David González Quesada / Genard Bernal Libori / Marc Balcells Sellarès	DIBA
	Tècnica Reserva de la Biosfera	Maria Barrachina Jiménez	DIBA
	Cap de la Unitat de Manteniment Obres i Serveis	Josep Argemí Relat	DIBA
Tècnics/tècniques de la Unitat de Manteniment Obres i Serveis		Joan Anglada Guillamet	DIBA
		Aureli Carnicer Crous	DIBA
		Olga García Iranzo	DIBA
		Agustí Climent Sánchez (tp)	DIBA
		Martí Comellas Serra (tp)	
Unitat d'Educació Ambiental	Cap de la Unitat d'Educació Ambiental	Lluís Velasco Batlle (tp)	DIBA
	Tècnica d'Ús Públic i Educació Ambiental	Elisabet Ros Garriga	DIBA
Subsecció de Conservació	Director programa Life Tritó	Daniel Guinart Sureda	DIBA
	Tècnica conservació	Sònia Solorzano Herrera	DIBA
	Tècnica Projecte Life Tritó	Jordina Grau Serra	DIBA
Subsecció de Planificació Territorial	Cap de la Subsecció de Planificació Territorial	Miguel Ángel Verdugo Yépez (tp)	DIBA
	Tècnic de la Subsecció de Planificació Territorial	Jordi Miralles Ferrer (tp)	DIBA
Unitat de Planificació i Urbanisme	Cap de la Unitat de Planificació i Urbanisme	Ligia Espejo Arenas (tp)	DIBA
	Tècniques de la Unitat de Planificació i Urbanisme	Carla Bayerry Sancho (tp)	DIBA
		Sara Marín Marcer (tp)	DIBA

Nota 1: tp = dedicació a temps parcial (també donen suport a altres parcs).

Nota 2: en el cas que durant l'any s'hagi produït un relleu de persones en algun dels llocs de treball, s'indiquen els noms de les persones que han ocupat el mateix lloc de treball per un període o un altre de temps, separat pel símbol « / ».

### Personal vinculat a equipaments i serveis d'ús públic

Empresa o programa	Nombre de persones
Escola de Natura la Traïna	2
Escola de Natura Rectoria de Vallcàrquera	4
Càmping de Fontmartina	2
Turisme Rural La Morera	1
Parc Etnològic de Tagamanent	2
Alberg el Polell	2
Allotjament rural Casanova de Sant Miquel	2
Alberg Masia de Vallfornès	2
<b>Total</b>	<b>17</b>

### Personal vinculat als equipaments gestionats en règim de conveni amb els ajuntaments o altres entitats

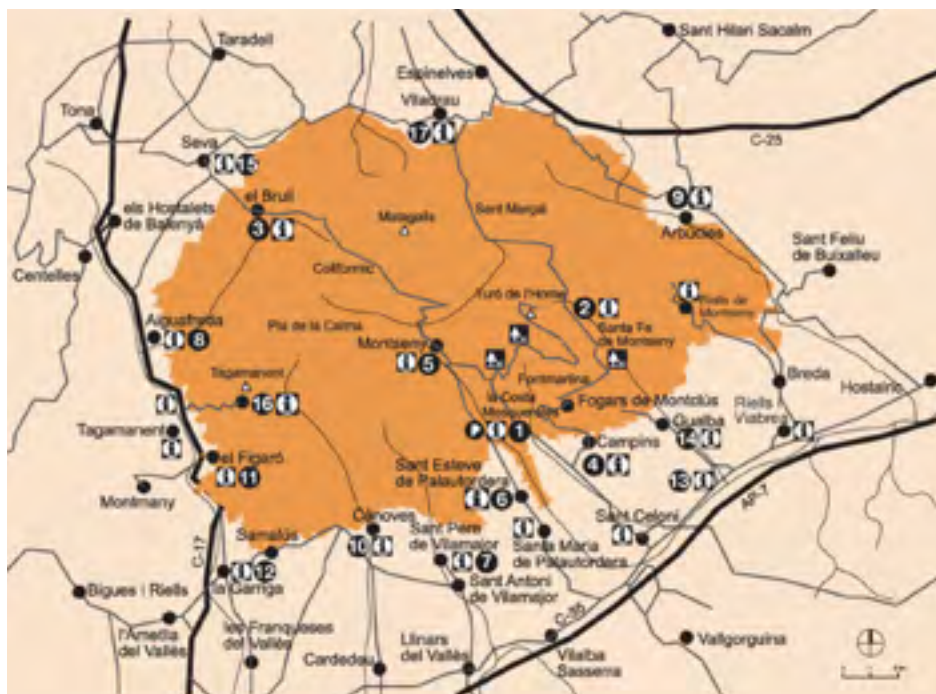
Equipament	Nombre de persones
Centre d'Informació de la Rectoria del Brull	1
Centre de Documentació del Parc Natural del Montseny. Secció Ciències Naturals	1
Centre de Documentació del Parc Natural del Montseny. Secció Humanitats	1
Centre d'Informació de Montseny	1
Centre d'Informació de Sant Esteve de Palautordera	2
Centre d'Informació de Fogars de Montclús	1
Centre de Visitants de la Garriga	3
Punt d'Informació de Seva	1
Punt d'Informació de Viladrau	2
Punt d'Informació del Molí de Ca l'Antic (Figaró)	1
Punt d'Informació de Gualba	1
Punt d'Informació d'Aiguafreda	1
Punt d'Informació de Gualba a Can Figueres	1
Punt d'Informació de Cànoves i Samalús	1
Punt d'Informació de La Mongia (Sant Pere de Vilamajor)	1
<b>Total</b>	<b>19</b>

### Personal del Dispositiu d'Informació Personalitzada (DIP) en conveni amb els ajuntaments

Ajuntament	Nombre de persones
Fogars de Montclús	3
El Brull	1
Cànoves i Samalús	1
Arbúcies	1
Riells i Viabrea	1
Viladrau	2
<b>Total</b>	<b>9</b>

## 3.2. Equipaments

Situació geogràfica aproximada dels equipaments del parc



Font: Arxiu XPN

**Equipaments** (clicu de damunt de cada nom per accedir a la informació web)

- 1 [Oficina del Parc Natural del Montseny. Masia Mariona](#)
- 2 [Centre d'Informació Can Casades](#)
- 3 [Centre d'Informació de la Rectoria del Brull](#)
- 4 [Centre d'Informació de Fogars de Montclús](#)
- 5 [Centre d'Informació de Montseny](#)
- 6 [Centre d'Informació de Sant Esteve de Palautordera](#)
- 7 [Centre d'Informació de La Mongia](#)
- 8 [Punt d'Informació d'Aiguafreda](#)
- 9 [Museu Etnològic del Montseny. La Gabella](#)  
[Centre de Documentació del Parc Natural del Montseny. Secció Humanitats](#)
- 10 [Punt d'Informació del Molí de Ca l'Antic](#)
- 11 [Punt d'Informació al Centre de Visitants de la Garriga](#)
- 12 [Punt d'Informació de Gualba a Can Figueres](#)
- 13 [Punt d'Informació de Gualba](#)
- 14 [Punt d'Informació de Seva](#)
- 15 [Punt d'Informació a l'Espai Montseny](#)
- 16 [Punt d'Informació de Riells del Montseny](#)
- 17 [Punt d'Informació a l'Oficina de Turisme de Sant Celoni](#)

### 3.2.1. Oficina del parc i centres d'informació

#### Oficina del Parc Natural del Montseny. Masia Mariona

**Horari:** de dilluns a divendres, de 9.30 a 15.30 h

**Adreça postal**

Ctra. BV-5119, km 2,5

Mosqueroles

08470 Fogars de Montclús

Tel.: 938 475 102

A/e: p.montseny@diba.cat

Règim de gestió: directa

 [Oficina del Parc Natural del Montseny.  
Masia Mariona](#)



Font: Arxiu XPN

#### Centre d'Informació Can Casades

Audiovisual: *Les quatre estacions al Montseny*  
i *L'home i el Montseny*

**Exposició permanent:**

«El Montseny, reserva de la biosfera»

**Horari:** obert tot l'any els feiners  
i festius, de 10 a 15 h, excepte  
els dies 25 i 26 de desembre i l'1 i 6 de gener

**Adreça postal**

Santa Fe de Montseny

Ctra. BV-5114 de Sant Celoni a Viladrau, km 21

08470 Fogars de Montclús

Tel.: 938 475 113

A/e: p.montseny.casades@diba.cat

Règim de gestió: directa

Material accessible: barra direccional, dossier  
adaptat de rutes de flora i fauna, bicicletes de  
mà, terceres rodes, mapa tàctil i fitxes sensorials  
de flora i fauna

 [Centre d'Informació Can Casades](#)



Font: Arxiu XPN

### Centre d'Informació de Fogars de Montclús

**Horari:** caps de setmana i festius, de 10 a 15 h, punt d'informació interactiu a l'interior del centre

#### Exposició permanent

«El Montseny és una muntanya»

#### Adreça postal

Ctra. BV-5114, km 4

08479 Fogars de Montclús

Tel.: 938 475 290

A/e: p.montseny.cifogars@diba.cat

Règim de gestió: contracte de serveis

 [Centre d'Informació de Fogars de Montclús](#)



Font: Arxiu XPN

### Centre d'Informació de La Mongia

**Horari:** dissabtes, diumenges i festius, de 10 a 14 h. Del 25 de desembre al 6 de gener, tancat per vacances

#### Adreça postal

C/ de l'Església, 3

08458 Sant Pere de Vilamajor

Tel.: 938 610 418

A/e: p.montseny.vilamajor@diba.cat

Web: <http://www.vilamajor.cat/el-municipi/guia-del-municipi/equipaments/centre-dinformacio-la-mongia.html>

Règim de gestió: conveni

 [Centre d'Informació de La Mongia](#)



Font: Arxiu XPN

### Centre d'Informació de la Rectoria del Brull

**Horari:** dissabtes, diumenges i festius,  
de 10 a 15 h

**Exposició permanent**

«Fortificació ibèrica del turó del Montgròs»

**Adreça postal**

Rectoria del Brull

08553 El Brull

Tel.: 938 840 692

A/e: p.montseny.brull@diba.cat

Règim de gestió: contracte de serveis

 [Centre d'Informació de la Rectoria del Brull](#)



Font: Arxiu XPN

### Centre d'Informació de Montseny

**Horari:** obert tot l'any,  
excepte el 25 de desembre i l'1 de gener,  
de dilluns a divendres, de 10 a 14 h;  
dissabtes, diumenges i festius, de 10 a 15 h

**Exposicions permanents**

«Les esquelles d'en Jaume»

«El Parc Natural del Montseny.

Un diàleg entre l'home i el territori»

**Adreça postal**

Pl. de la Vila, 7

08460 Montseny

Tel.: 938 473 137

A/e: p.montseny.casal@diba.cat

Règim de gestió: conveni

 [Centre d'Informació de Montseny](#)



Font: Arxiu XPN



### **Centre d'Informació de Sant Esteve de Palautordera**

**Horari:** obert tot l'any, de 10 a 14 h, excepte els dilluns no festius i el període comprès entre el 25 de desembre i el 6 de gener

**Adreça postal**

Ctra. Montseny cantonada Àngel Guimerà  
08461 Sant Esteve de Palautordera  
Tel.: 938 482 008  
A/e: p.montseny.esteve@diba.cat

Règim de gestió: conveni

 **Centre d'Informació de Sant Esteve de Palautordera**



Font: Arxiu XPN

### **3.2.2. Punts d'informació**

#### **Punt d'Informació a la Masia Mariona**

**Horari:** feiners i festius, de 9.30 a 15.30 h, excepte 25 desembre, 1 i 6 de gener

**Exposició permanent**

«Univers Patxot»

**Audiovisual**

«Rafael Patxot, ciència i mecenatge»

**Adreça postal**

Ctra. BV-5119, km 2,5  
Mosqueroles  
08470 Fogars de Montclús  
Tel.: 938 475 102  
A/e: p.montseny.patxot@diba.cat

Règim de gestió: directa

Material accessible: barra direccional i mapa tàctil

 **Punt d'Informació a la Masia Mariona**



Font: Arxiu XPN

### **Punt d'Informació a l'Espai Montseny**

**Horari:** hivern (de l'1 d'octubre al 31 de maig), de dimarts a divendres, de 10 a 14 h; caps de setmana, festius i ponts, de 9 a 14 h i de 16 a 18 h. Estiu (de l'1 de juny al 30 de setembre), de dimarts a diumenge, de 9 a 14 h i de 16 a 19 h. Tancat tots els dilluns de l'any (excepte festius i ponts) i el 25 i el 26 de desembre

#### **Adreça postal**

C/ del Migdia, 1

17406 Viladrau

Tel.: 938 848 035

A/e: p.montseny.viladrau@diba.cat

A/e: info@viladrau.cat

Web: <https://www.viladrau.cat>

Règim de gestió: conveni

 [Punt d'Informació a l'Espai Montseny](#)



Font: Arxiu XPN

### **Punt d'Informació a l'Oficina de Turisme de Sant Celoni**

**Horari:** dimecres, dijous, dissabtes, diumenges i festius, de 10 a 14 h; divendres i dissabtes, de 16 a 20 h

#### **Adreça postal**

Edifici Can Ramis

Pl. de la Vila, 24

08470 Sant Celoni

Tel.: 938 670 171

A/e: turisme@santceloni.cat

Règim de gestió: conveni

 [Punt d'Informació a l'Oficina de Turisme de Sant Celoni](#)



Font: Arxiu XPN

### **Punt d'Informació al Museu Etnològic del Montseny. La Gabella**

**Horari:** obert tot l'any, excepte el 25 de desembre i l'1 de gener, de dimarts a divendres, d'11 a 14 h i de 17 a 20 h; dissabtes i diumenges, d'11 a 14 h i de 16.30 a 19 h

Audiovisual: *Llegendes del Montseny*

#### **Adreça postal**

Museu Etnològic del Montseny, La Gabella  
C/ Major, 6  
17401 Arbúcies  
Tel.: 972 860 908  
A/e: p.montseny.cdmemga@diba.cat

Règim de gestió: conveni

 **Punt d'Informació al Museu Etnològic del Montseny. La Gabella**



Font: Arxiu XPN

### **Punt d'Informació al Parc Etnològic de Tagamanent**

**Horari:** dissabtes, diumenges i festius, de 9 a 19 h

#### **Adreça postal**

Masia El Bellver  
Parc Etnològic de Tagamanent  
08593 Tagamanent  
Tel.: 937 445 082  
A/e: p.montseny.bellver@diba.cat /  
info@lactalma.net  
Web: <https://www.lactalma.net>

Règim de gestió: concessió

 **Punt d'Informació al Parc Etnològic de Tagamanent**



Font: Arxiu XPN

### **Punt d'Informació d'Aiguafreda**

**Horari:** dissabtes, diumenges i festius, de 10 a 15 h

**Adreça postal**

Parc de la Carretera, s/n

08591 Aiguafreda

Tel.: 938 440 154

A/e: p.montseny.aiguafre@diba.cat

Règim de gestió: contracte de serveis

 [Punt d'Informació d'Aiguafreda](#)



Font: Arxiu XPN

### **Punt d'Informació de Gualba a Can Figueres**

**Horari:** dissabtes, de 10 a 14 h i de 16 a 18 h, i diumenges i festius, de 10 a 14 h

**Adreça postal**

Masia Can Figueres

Camí del RACC, 2

08474 Gualba

Tel.: 937 440 481

A/e: p.montseny.figueres@diba.cat

Règim de gestió: contracte de serveis

 [Punt d'Informació de Gualba a Can Figueres](#)



Font: Arxiu XPN

### **Punt d'Informació de Gualba (a l'estació de tren)**

**Horari:** obert tot l'any, de dilluns a dissabtes, de 6.30 a 14.20 h i de 16 a 18 h, excepte el 25 i el 26 de desembre i l'1 i el 6 de gener. Agost, tancat

**Adreça postal**

Estació de Renfe de Gualba

08474 Gualba

Tel.: 679 589 033

A/e: treballsocial@fundaciobaixmontseny.cat

Règim de gestió: conveni

 [Punt d'Informació de Gualba](#)



Font: Arxiu XPN

### **Punt d'Informació de Riells del Montseny**

**Horari:** dissabtes, diumenges i festius, de 10 a 14 h

**Adreça postal**

Ctra. GIV-5521, km 6,6 (al costat de l'ermita)  
17404 Riells i Viabrea

Règim de gestió: conveni

 [Punt d'Informació de Riells del Montseny](#)



Font: Arxiu XPN

### **Punt d'Informació de Santa Maria de Palautordera (equipament municipal)**

**Horari:** estiu (1 de març-30 de setembre), divendres, de 16 a 20 h; dissabtes, de 9 a 13 h i de 14.30 a 18.30 h; diumenges i festius, de 9 a 13.30 h. Hivern (1 d'octubre-28 de febrer), divendres, de 16 a 20 h; dissabtes, de 10 a 14 h i de 15.30 a 19:30 h; diumenges i festius, de 10 a 14.30 h

**Adreça postal**

Ctra. BV-5301

08460 Santa Maria de Palautordera

Tel.: 938 479 555

A/e: [turisme@smpalautordera.cat](mailto:turisme@smpalautordera.cat)

Web: <https://www.smpalautordera.cat/el-municipi/turisme/>

Règim de gestió: conveni

 [Punt d'Informació de Santa Maria de Palautordera \(equipament municipal\)](#)



Font: Arxiu XPN

### **Punt d'Informació de Seva**

**Horari:** obert tot l'any, excepte el 25 de desembre i l'1 de gener. Tots els dies, excepte dimarts i dimecres, de 8.30 a 12 h

#### **Adreça postal**

Cal Pastor  
Carrer de Dalt, 3  
08553 Seva  
Tel.: 938 840 411  
A/e: p.montseny.seva@diba.cat

Règim de gestió: conveni

 [Punt d'Informació de Seva](#)



Font: Arxiu XPN

### **Punt d'Informació del Molí de Ca l'Antic**

**Horari:** dissabtes, diumenges i festius, de 10 a 15 h

#### **Adreça postal**

Molí de Ca l'Antic  
08590 Figaró-Montmany  
Tel.: 618 130 668  
A/e: p.montseny.figaro@diba.cat

Règim de gestió: contracte de serveis

 [Punt d'Informació del Molí de Ca l'Antic](#)



Font: Arxiu XPN

### **Punt d'informació al Centre de Visitants de la Garriga**

**Horari:** hivern (de novembre a febrer), caps de setmana i festius, de 10 a 14 h.  
Estiu (de març a octubre), divendres i festius, de 10 a 14 h, i dissabtes, de 10 a 14 h i de 16 a 19 h

**Adreça postal**

Ctra. Nova, 46  
08530 La Garriga  
Tel.: 610 477 823  
A/e: [info@visitalagarriga.cat](mailto:info@visitalagarriga.cat)

Règim de gestió: conveni

 **Punt d'informació al Centre de Visitants de la Garriga**



Font: Arxiu XPN

### **3.2.3. Centres de documentació i escoles de natura**

#### **Centre de Documentació del Parc Natural del Montseny. Secció Ciències Naturals**

**Horari:** dijous, de 16 a 18 h i divendres d'11 a 13 h

**Adreça postal**

Museu de Ciències Naturals de Granollers  
C/ Palaudàries, 102  
Jardins Antoni Jonch Cuspinera  
08402 Granollers  
Tel.: 938 709 651  
A/e: [p.montseny.cdtela@diba.cat](mailto:p.montseny.cdtela@diba.cat) /  
[m.granollers.cn@diba.cat](mailto:m.granollers.cn@diba.cat) (museu)  
Web: <https://www.museugranollers.org>

Gestió: conveni

 **Centre de Documentació del Parc Natural del Montseny. Secció Ciències Naturals**



Font: Arxiu XPN

### **Centre de Documentació del Parc Natural del Montseny. Secció Humanitats**

**Horari:** de dilluns a dijous, de 10 a 14 h i de 16 a 20 h; divendres, de 10 a 14 h i hores convingudes; dissabtes i festius, tancat

#### **Adreça postal**

Museu Etnològic del Montseny, La Gabella  
C/ Major, 6

17401 Arbúcies

Tel. 972 860 908

A/e: p.montseny.cdmemga@diba.cat /

memga@arbuces.org

Web:

<http://www.museuetnologicmontseny.org>

Règim de gestió: conveni

 **Centre de Documentació del Parc Natural del Montseny. Secció Humanitats**



Font: Arxiu XPN

### **Escola de Natura Can Lleonart**

Aquest equipament no ha estat en funcionament durant l'any 2022.

#### **Adreça postal**

Santa Fe del Montseny

Ctra. BV-5114 de Sant Celoni a Viladrau, km 21

08470 Fogars de Montclús

Tel.: 938 475 051

A/e: p.montseny.lleonart@diba.cat

 **Escola de Natura Can Lleonart**



Font: Arxiu XPN



### **Escola de Natura La Traüna**

**Horari:** obert tot l'any. Visites concertades

#### **Adreça postal**

Escola de Natura La Traüna  
08470 Fogars de Montclús  
Tel.: 938 473 059 / 934 744 678  
A/e: p.montseny.trauna@diba.cat /  
accc@fundesplai.org

Règim de gestió: concessió

Material accessible: mapa tàctil, maletes amb fitxes educatives de la flora i fauna del parc amb disseny multisensorial i barra direccional

 [Escola de Natura La Traüna](#)



Font: Arxiu XPN

### **Escola de Natura la Rectoria de Vallcàrquera**

**Horari:** l'horari d'oficines és de 9 a 14 h. La casa de colònies està oberta quan hi ha grups

#### **Adreça postal**

Rectoria de Vallcàrquera  
Camí de Vallcàrquera, s/n  
08590 Figaró-Montmany  
Tel.: 938 429 361  
A/e: apren@apren.cat  
Web: <http://www.vallcarquera.cat/>

Règim de gestió: concessió

Material accessible: mapa tàctil, maletes amb fitxes educatives de la flora i fauna del parc amb disseny multisensorial, barra direccional i Joëlette

 [Escola de Natura la Rectoria de Vallcàrquera](#)



Font: Arxiu XPN

### 3.2.4. Museus i altres equipaments culturals i de recerca

#### Museu de Ciències Naturals de Granollers

**Horari:** obert tot l'any, excepte el 25 i el 26 de desembre i l'1 i el 6 de gener, de dimarts a dissabte i festius, de 16 a 19 h. Diumenges, d'11 a 14 h

**Adreça postal**

C/ Palaudàries, 102

Jardins Antoni Jonch Cuspinera

08402 Granollers

Tel.: 938 709 651

A/e: p.montseny.cdtela@diba.cat /

m.granollers.cn@diba.cat

Web: <http://www.museugranollers.org>

Règim de gestió: conveni

 [Museu de Ciències Naturals de Granollers](http://www.museugranollers.org)



Font: Arxiu XPN

#### Museu Etnològic del Montseny. La Gabella

**Audiovisuals:** *El Castell de Montsoriu*, *Les carrosseries d'Arbúcies*, *Llegendes del Montseny*, *Retrats del Montseny*

Les sales d'exposició permanent mostren els testimonis materials de les comunitats que han poblat el massís al llarg de la història.

**Horari:** obert tot l'any, excepte el 25 de desembre i l'1 de gener, de dimarts a divendres, d'11 a 14 h i de 17 a 20 h; dissabtes i diumenges, d'11 a 14 h i de 16.30 a 19 h. Visites concertades per a grups

**Adreça postal**

C/ Major, 6

17401 Arbúcies

Tel.: 972 860 908

Fax: 972 860 983

A/e: memga@arbucies.org

Web: <https://www.museuetnologicmontseny.org>

Règim de gestió: conveni

 [Museu Etnològic del Montseny. La Gabella](https://www.museuetnologicmontseny.org)



Font: Arxiu XPN

### Parc Etnològic del Tagamanent

**Equipaments:** Casa Museu l'Agustí, punt d'informació i restaurant El Bellver

**Horari d'obertura del museu:** 16.30 h

**Horaris dels passis de l'audiovisual:** els dissabtes, diumenges i festius hi ha programats dos passis, de 10.30 a 11.30 h i de 16.30 a 17.30 h (cal reservar la visita amb anterioritat); la resta de dies (de dilluns a divendres), horari a convenir. La durada és d'aproximadament una hora.

**Preus:** 4 € per a tothom; gratuït per als menors de 4 anys amb el dinar del restaurant El Bellver

**Reserva i venda d'entrades:** al Punt d'Informació Masia El Bellver, a 300 m de l'Agustí. Cal ser al Bellver 20 minuts abans per recollir les entrades

#### Adreça postal

Masia El Bellver, s/n

08593 Tagamanent

Tel.: 937 445 082

A/e: info@lactalma.net /

p.montsenybellver@diba.cat

Web: <https://www.lactalma.net>

Règim de gestió: concessió

 [Parc Etnològic del Tagamanent](#)



Font: Arxiu XPN

### Fortificació ibèrica del Montgròs

Durant el 2022, el servei de visites guiades ha estat en funcionament, a partir de l'octubre, un dissabte al mes.

#### Adreça postal

Rectoria del Brull

08553 El Brull

Tel.: 938 840 692

A/e: p.montseny.brull@diba.cat

Web: <http://www.muralles.cat>

Règim de gestió: SPAL

 [Fortificació ibèrica del Montgròs](#)



Font: Arxiu XPN

### **Estació biològica del Montseny. El Puig**

**Horari:** cal reserva prèvia

**Adreça postal**

Sant Marçal

08460 Montseny

Tel.: 934 587 893 / 932 565 991

A/e: [ico@ornitologia.org](mailto:ico@ornitologia.org)

Web: [https://www.ornitologia.org/ca/queoferim/serveis/el\\_puig.html](https://www.ornitologia.org/ca/queoferim/serveis/el_puig.html)

Règim de gestió: concessió

 [Estació biològica del Montseny. El Puig](https://www.ornitologia.org/ca/queoferim/serveis/el_puig.html)



Font: Arxiu XPN

### **Estació biològica del Montseny. Fontmartina**

**Horari:** cal reserva prèvia

**Adreça postal**

Ctra. de Sant Celoni al turó de l'Home, km 10,8

08470 Fogars de Montclús

Tel. 934 587 893 / 932 565 991

A/e: [ico@ornitologia.org](mailto:ico@ornitologia.org)

Web: <https://www.ornitologia.org/ca/queoferim/serveis/fontmartina.html>

Règim de gestió: concessió

 [Estació biològica del Montseny. Fontmartina](https://www.ornitologia.org/ca/queoferim/serveis/fontmartina.html)



Font: Arxiu XPN

### 3.2.5. Allotjaments rurals, albergs, àrees d'esplai i àrees d'acampada

#### Turisme rural La Morera

**Horari:** obert tot l'any. Cal reserva prèvia

**Adreça postal**

Masia La Morera

Ctra. BV-5301, km 30,5

08559 El Brull

Tel.: 938 840 477 / 616 103 757

A/e: info@lamorera.net

Web: <http://www.lamorera.net>

Règim de gestió: concessió

 [Turisme rural La Morera](#)



Font: Arxiu XPN

#### Alberg rural Casanova de Sant Miquel

**Horari:** obert els caps de setmana. Atenció telefònica cada dia, de 9 a 19 h. Tancat del 22 de desembre al 31 de gener i del 15 al 31 d'agost

**Adreça postal**

Pista forestal d'Aiguafreda al Brull

(riera de l'Avencó), a 4 km d'Aiguafreda

Apartat de correus 1.291

08591 Aiguafreda

Tel.: 935 141 474 / 639 569 097

A/e: p.montseny.casanova@diba.cat

Web: <http://casanovadesantmiquel.com>

Règim de gestió: concessió

 [Alberg rural Casanova de Sant Miquel](#)



Font: Arxiu XPN

### **Alberg El Polell**

**Horari:** obert tot l'any. Visites concertades

#### **Adreça postal**

Pista de Sant Esteve de Palautordera

al Montseny, s/n

08458 Sant Pere de Vilamajor

Tel.: 717 713 119 / 931 033 051

A/e: [info@polellmontseny.com](mailto:info@polellmontseny.com)

Web: <https://www.polellmontseny.com/>

Règim de gestió: concessió

 [Alberg El Polell](https://www.polellmontseny.com/)



Font: Arxiu XPN

### **Alberg Masia de Vallforners**

**Horari:** obert tot l'any. Visites concertades

#### **Adreça postal**

Camí de Cànoves al pla de la Calma, s/n

08593 Tagamanent

Tel.: 937 445 046

A/e: [p.montseny.vallfor@diba.cat](mailto:p.montseny.vallfor@diba.cat) /

[lafada@vallforners.net](mailto:lafada@vallforners.net)

Web: <https://www.vallforners.net>

Règim de gestió: concessió

 [Alberg Masia de Vallforners](https://www.vallforners.net)



Font: Arxiu XPN

### **Càmping de Fontmartina**

**Horari:** juny, juliol, agost i setembre, obert cada dia; març, abril, maig, octubre, novembre i desembre, obert els caps de setmana. Tancat del 16 de desembre a l'1 de març. A partir del 13 de desembre de 2022, tancat temporalment

#### **Adreça postal**

Ctra. del Turó de l'Home, km 10  
La Costa de Montseny  
08470 Fogars de Montclús  
Tel.: 938 475 163 / 627 678 462  
A/e: p.montseny.camping@diba.cat  
gasco@fontmartina.cat  
Web: <http://www.fontmartina.cat>

Règim de gestió: concessió

 [Càmping de Fontmartina](#)



Font: Arxiu XPN

### **Àrea d'esplai de les Feixes del Vilar**

Reserva prèvia per a grups escolars.

#### **Adreça postal**

Ctra. de la Costa del Montseny  
a Fontmartina, km 8,5  
08470 Fogars de Montclús

Règim de gestió: directa

 [Àrea d'esplai de les Feixes del Vilar](#)



Font: Arxiu XPN

### **Àrea d'esplai de la Guardiola**

#### **Adreça postal**

Ctra. BV-5114 de Sant Celoni  
a Viladrau, km 20,2  
Santa Fe de Montseny  
08470 Fogars de Montclús

Règim de gestió: directa

 [Àrea d'esplai de la Guardiola](#)



Font: Arxiu XPN

### Àrea d'esplai de la plana del Coll

Reserva prèvia per a grups escolars.

#### Adreça postal

Ctra. de Sant Celoni al turó de l'Home, km 10,8  
08470 Fogars de Montclús

Règim de gestió: directa

 [Àrea d'esplai de la plana del Coll](#)



Font: Arxiu XPN

## 3.2.6. Àrees d'aparcament

### Can Cruspinell

La Costa de Montseny  
Ctra. BV-5119 (de la Costa del Montseny a Santa Fe)  
08479 Fogars de Montclús  
Règim de gestió: directa

### Can Domènec

Camí de Cànoves a Vallfornès, Cànoves  
08445 Cànoves i Samalús  
Règim de gestió: municipal

### Collformic (I i II)

Ctra. BV-5301, km 26,4  
08553 El Brull  
Règim de gestió: directa

### Coll de Bordoriol:

GIV-5201, km 4 de Sant Marçal a Viladrau  
17406 Viladrau  
Règim de gestió: directa

### Coll Castellar - Montsoriu

Ctra. de Fogueres de Montsoriu  
17451 Arbúcies  
Règim de gestió: conveni amb el Patronat del Castell de Montsoriu

### Coll Sesbasses

Pista al turó de l'Home  
08479 Fogars de Montclús  
Règim de gestió: directa  
Només per a les persones que tenen problemes de mobilitat

### Pla Jugar

La Costa de Montseny  
Ctra. BV-5119, km 10,2  
08479 Fogars de Montclús  
Règim de gestió: directa

### Font de Passavets

Ctra. BV 5114, Km 22,2  
08460 Vall de Santa Fe  
Règim de gestió: directa

### Plana Amagada (accés al turó de l'Home)

Ctra. del turó de l'Home  
Pista al turó de l'Home  
08479 Fogars de Montclús  
Règim de gestió: directa

### Plana dels Bombers

La Costa de Montseny  
Ctra. BV-5119, km 10,3  
08479 Fogars de Montclús  
Règim de gestió: directa

### Santa Fe

Ctra. BV 5114, km 21  
08479 Fogars de Montclús  
Règim de gestió: directa

### Ses Ferreres

Ctra. BV 5114, km 26,8  
08732 Sant Marçal  
Règim de gestió: directa



**La Solana - Els Molins**

Ctra. GI-520, km 1,8

Viladrau

Règim de gestió: directa

**Sant Marçal (I, II i III)**

Ctra. BV-5114, km 28

17406 Arbúcies

Règim de gestió: directa

**Vallfornès**

Camí de Cànoves a l'embassament

08445 Cànoves i Samalús

Règim de gestió: municipal

**Font del Cirerer**

Ctra. BV 5114, km 20,5

08479 Fogars de Montclús

Règim de gestió: directa

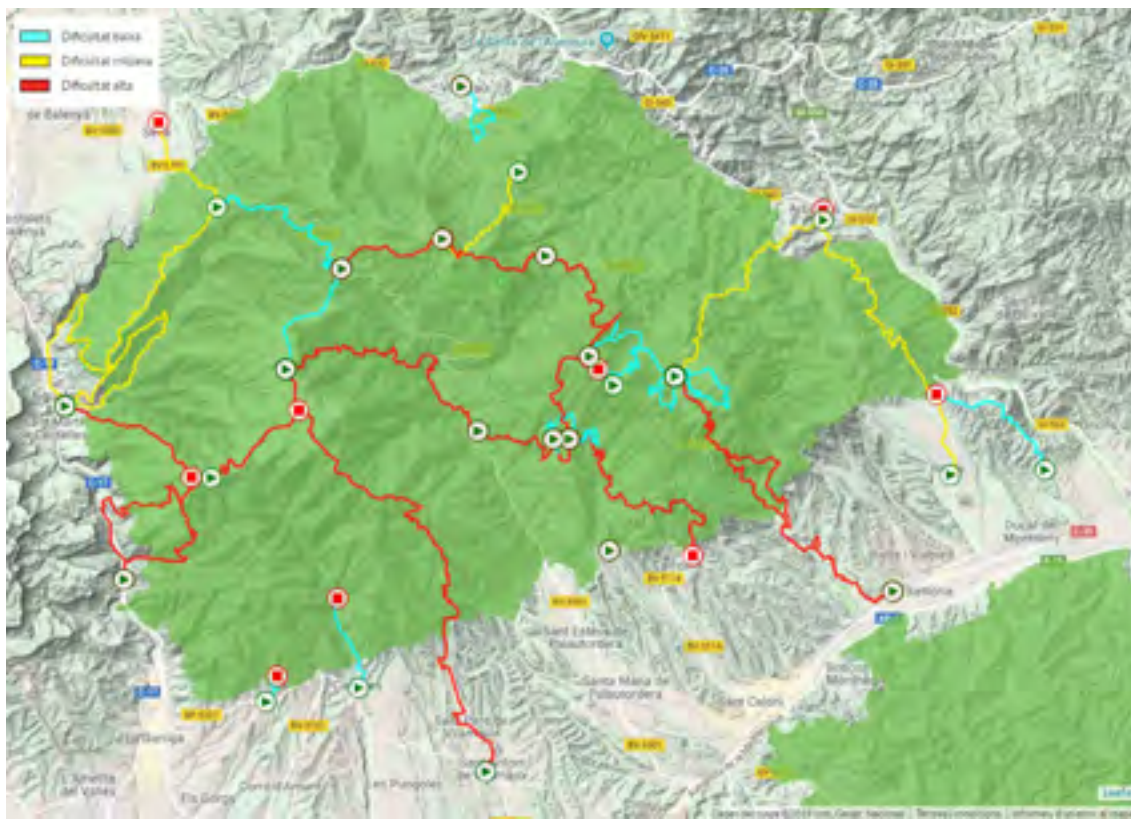


Aparcament de Collformic. Font: Arxiu XPN



Aparcament de Can Cruspinel. Font: Arxiu XPN

### 3.2.7. Itineraris a peu senyalitzats



Font: Arxiu XPN

Podeu consultar el [web interactiu d'itineraris del Parc](#).

Nom de l'itinerari	Municipi/s	Dificultat
GR 2 Tram la Jonquera-Aiguafreda	Diversos	Mitjana
GR 5 Sender dels miradors. Tram Aiguafreda-Sant Celoni	Diversos	Alta
GR 5.2 Els cims del Montseny (el Cafè Fontmartina)	Diversos	Alta
GR 83 Camí del Nord o del Canigó	Diversos	Mitjana
PR C-33 Sender de la Garriga a Figaró	La Garriga i Figaró-Montmany	Mitjana
PR C-139 Sender del Pi Novell	Sant Pere de Vilamajor	Alta
PR C-200 Aiguafreda de Dalt	Aiguafreda	Mitjana
PR C-201 Castell de Montsoriu	Breda i Arbúcies	Mitjana
PR C-202 D'Arbúcies a Viladrau	Arbúcies i Viladrau	Baixa
PR C-204 Pujada a Santa Fe de Montseny	Arbúcies, Fogars de Montclús i Riells	Mitjana
PR C-205 De Viladrau a Matagalls	Viladrau	Mitjana
PR C-208 Santa Fe a les Agudes i el turó de l'Home	Fogars de Montclús	Mitjana
PR C-211 Riera de Gualba	Gualba-Fogars de Montclús	Alta
PR C-213 Figaró-Tagamanent	Figaró-Montmany i Tagamanent	Alta
SL-C 84 De la riera d'Arbúcies a Sant Marçal	Arbúcies	Alta
SL-C 81 Sender del Castanyer de les Nou Branques	Viladrau	Baixa
SL-C 82 Del coll de Bordoriol al coll Pregon	Viladrau	Mitjana

Nom de l'itinerari	Municipi/s	Dificultat
SL-C 85 Del Brull a Collformic	El Brull	Baixa
SL-C 86 Roc Perer	Fogars de Montclús	Baixa
SL-C 89 Poblat ibèric del puig del Castell de Samalús	Cànoves i Samalús	Baixa
SL-C 91 Riera de Vallfornès	Cànoves i Samalús	Baixa
SL-C 88 De Gaserans a coll de n'Orri	Sant Feliu de Buixalleu	Baixa
L'empedrat de Morou	Fogars de Montclús	Baixa
Sot de l'Infern	Fogars de Montclús	Baixa
Font del Frare	Fogars de Montclús	Baixa
De Bellver al turó de Tagamanent	Tagamanent	Baixa
Volta al pantà de Santa Fe	Fogars de Montclús	Baixa
Itinerari forestal de Fontmartina	Fogars de Montclús	Mitjana
De plana Amagada al coll Pregon	Fogars de Montclús	Baixa

### 3.3. Material de divulgació i comunicació

La Subsecció de Comunicació, Formació i Coordinació de la Gerència de Serveis d'Espais Naturals és la responsable de l'edició i reedició dels materials divulgatius relacionats directament amb el Parc Natural del Montseny, així com també tota la Xarxa de Parcs Naturals.

El material de divulgació i comunicació disponible per als usuaris en els centres i punts d'informació del parc i/o a la Llibreria de la Diputació de Barcelona és el següent:

#### Llibres

- **He mirat aquesta terra: Xarxa de Parcs Naturals de la Diputació de Barcelona.** Diputació de Barcelona, 2002
- **Parcs naturals de Barcelona: un passeig.** Diputació de Barcelona, 1991
- **Parcs naturals pas a pas: Xarxa de Parcs Naturals de la Diputació de Barcelona.** Diputació de Barcelona, 2011
- **Trobades d'Estudiosos del Montseny** (nou edicions). Diputació de Barcelona (1986-2016)
- **La Xara i el Pau i la dona d'aigua.** Ed. Mediterrània, 2009
- **Pla de conservació del Parc Natural del Montseny: reserva de la biosfera.** Diputació de Barcelona, 2014
- **Univers Patxot: Masia Mariona. Parc Natural del Montseny** (catàleg de l'exposició permanent). Diputació de Barcelona, 2014
- **El Parc Natural del Montseny. Un diàleg entre l'home i el territori** (catàleg de l'exposició permanent). Diputació de Barcelona, 2017
- **Catàleg de la flora vascular del massís del Montseny. Tres segles d'investigació botànica (1716-2016)**
- **Soc el Marçal, tritó del Montseny** (conte infantil; segona edició). Diputació de Barcelona, 2021
- **Cuina, territori i societat al Montseny. Reserva de la biosfera**
- **Els estudis sobre la bruixeria i la cerca de bruixes a Catalunya (1830-2020).** VI Premi Rafael Patxot i Juvert 2021
- **Del Silenci a la represa. La censura en la traducció catalana durant el franquisme.** VII Premi Patxot i Juvert 2022

## Memòries

- [Memòries anuals de gestió del parc](#)
- [Memòries anuals del programa Poesia als parcs](#)
- [Memòries anuals del programa Parc a taula](#)
- [Memòries anuals del programa Coneguem els nostres parcs](#)
- [Memòries anuals del Cercle de Voluntaris dels Parcs Naturals](#)
- [Memòries anuals del programa Viu el parc](#)

## Guies temàtiques i altres documents

- [Guia del Parc Natural del Montseny](#) (col·lecció «Guies dels parcs», núm. 1). Diputació de Barcelona, 2005 (segona edició)
- [Guia de rutes literàries per la Xarxa de Parcs Naturals](#), 2007
- [Guia de rutes de flora i fauna per la Xarxa de Parcs Naturals](#). Xarxa de Parcs Naturals de la Diputació de Barcelona, 2008
- [Guia de rutes fotogràfiques per la Xarxa de Parcs Naturals](#). Xarxa de Parcs Naturals, 2010
- [Guia de rutes i llegendes de la Xarxa de Parcs Naturals](#). Xarxa de Parcs Naturals de la Diputació de Barcelona, 2019 (segona edició)
- [Descobreix el patrimoni arquitectònic dels nostres parcs](#). Xarxa de Parcs Naturals de la Diputació de Barcelona, 2019 (segona edició)
- [Rutes amb transport públic per la Xarxa de Parcs Naturals](#), 2020
- [Joëlette. La natura a l'abast de tothom](#), 2020



## Mapes

- [Mapa de l'informador del Parc Natural del Montseny. Reserva de la biosfera](#) (català, castellà, anglès i francès)
- [Mapa topogràfic de Catalunya. Parc Natural del Montseny. 1:25.0000](#). Editorial ICGC
- [Mapa excursionista i turístic. Parc Natural del Montseny. 1:25.000](#). Editorial Alpina

## Desplegables


- [Benvinguts al parc](#) (català, castellà, anglès, francès i alemany)
- [Xarxa de Parcs Naturals](#) (català, castellà, anglès, francès i italià)
- [La xarxa de centres de documentació dels espais naturals protegits de Catalunya](#)
- [Centres de documentació de la Xarxa de Parcs Naturals](#)

## Itineraris senyalitzats

- [L'empedrat de Morou](#)
- [SL-C 81 Sender del Castanyer de les Nou Branques](#)
- [SL-C 89 Poblat ibèric del puig del Castell de Samalús](#)
- [PR-C 200 Aiguafreda de Dalt](#)

### Fulls solts, díptics, tríptics i altres fullets

- Al parc amb el vostre gos
- Bolets. Consells per collir-ne
- Bones pràctiques en curses de muntanya
- Castanyes i castanyedes. Recomanacions
- Centres de documentació
- Cercle de Voluntaris dels Parcs Naturals. Apunta-t'hi!
- Circulació motoritzada en espais naturals
- De casa al Montseny
- El paper del personal d'informació
- El parc, deixa'l net
- El senglar. Impacte i precaucions (edició 2021)
- El vostre gos i els ramats
- El vostre gos i els ramats del Montseny (full solt)
- Guardes forestals. Què fem?
- **La Carta Europea de Turisme Sostenible (CETS)** (reedició any 2021)
- La nova app dels parcs naturals. Els parcs a la punta dels dits
- L'ús de la bicicleta als espais naturals protegits (reedició any 2021)
- No et quedis a casa! L'accessibilitat a la Xarxa de Parcs Naturals
- Prevenció dels incendis forestals
- Protecció del verd nadalenc
- Revetlles sense incendis
- Si corres per la muntanya, respecta l'entorn
- Som vida, som reserva, som Montseny
- Subscriu-te gratuïtament a *L'Informatiu dels Parcs*
- Visitem el parc amb seguretat



### Cartells

- Dia Europeu dels Parcs (cartell)
- Dia Europeu dels Parcs (pancarta)
- Parcs en concert
- **Parc Natural del Montseny (1): La fageda, l'avetosa i la roureda** (col·lecció «Flora i Fauna dels Parcs»)
- **Parc Natural del Montseny (2): Els cingles, les tarteres i els esqueis** (col·lecció «Flora i Fauna dels Parcs»)
- **Parc Natural del Montseny (3): Les landes i els prats subalpins** (col·lecció «Flora i Fauna dels Parcs»)
- **Parc Natural del Montseny (4): Els ambients aquàtics** (col·lecció «Flora i Fauna dels Parcs»)
- **Parc Natural del Montseny (5): Alzinars, suredes i rouredes de martinenc** (col·lecció «Flora i Fauna dels Parcs»)
- **Parc Natural del Montseny (6): Les brolles i les pinedes** (col·lecció «Flora i Fauna dels Parcs»)
- **Parc Natural del Montseny (7): Els conreus i els erms** (col·lecció «Flora i Fauna dels Parcs»)

- Passejades guiades
- Poesia als parcs
- Viu el parc (cartell general)
- Viu el parc (cartell mut)

### Altres publicacions

- Carnet de colla senglanaire
- Coneguem els nostres parcs. Llibreta de camp i guia del professorat
- Experiències Parc a taula (fullet)
- Passejades guiades (fullet)
- Poesia als parcs (programa)
- Viu el parc (cartells municipals)
- Viu el parc. Agenda escolar



### Exposicions i material audiovisual

#### Exposicions permanents

- **El Parc Natural del Montseny. Un diàleg entre l'home i el territori**
- **Fortificació ibèrica del Turó del Montgrós**
- **Les esquelles d'en Jaume**
- **Univers Patxot**
- **El Montseny, Reserva de la Biosfera**
- **El Montseny és una muntanya**

#### Exposició temporal

- El canvi climàtic al Montseny



Font: Arxiu XPN

#### Exposició itinerant «40 anys de conservació i educació ambiental»

L'exposició presenta cinc mòduls organitzats temàticament al voltant de tres elements:

- El Montseny com a escola de natura
- El Montseny com a espai viu
- El Montseny com a patrimoni mil·lenari



<https://youtu.be/PxwK1T6wCko>

## Audiovisuals

- [El Montseny mític, bandolers i dones d'aigua](#)
- [L'home i el Montseny](#)
- [Les bruixes de Viladrau](#)
- [Les quatre estacions al Montseny](#)
- [Llegendes del Montseny](#)
- [Rafael Patxot, ciència i mecenatge](#)

### Vídeo *Soc el Parc Natural i Reserva de la Biosfera del Montseny*

Podeu visualitzar aquest i altres vídeos de la Xarxa de Parcs Naturals al canal de YouTube: <https://www.youtube.com/user/xarxade-parcs/videos>



<https://youtu.be/gcFhUJtOjmY>

### *L'Informatiu dels Parcs*

*L'Informatiu dels Parcs* és el butlletí de divulgació de la Xarxa de Parcs Naturals de la Diputació de Barcelona. Té una periodicitat quinzenal i recull notícies dels dotze parcs que integren aquesta xarxa i d'altres organismes que hi estan relacionats.

Pàgina web de [subscripció gratuïta al butlletí L'Informatiu dels Parcs](#).

Pàgina web de consulta de l'[històric de L'Informatiu dels Parcs](#).



Font: Arxiu XPN

### *Gaudim als Parcs*

*Gaudim als Parcs* és el butlletí de divulgació de la Xarxa de Parcs Naturals de la Diputació de Barcelona. Té una periodicitat setmanal i recull activitats dels dotze parcs que integren aquesta xarxa i d'altres organismes que hi estan relacionats.

Pàgina web de [subscripció gratuïta al butlletí Gaudim als Parcs](#).

Pàgina web de consulta de l'[històric de Gaudim als Parcs](#).



Font: Arxiu XPN

### 3.4. Parc mòbil

El parc mòbil del parc es va renovant en funció de l'estat mecànic i de l'antiguitat dels vehicles. Es duen a terme totes les accions necessàries per mantenir-lo i conservar-lo en les millors condicions tècniques i de seguretat.

Les característiques del parc mòbil del parc són les que podeu veure en la taula següent:

#### Relació dels vehicles del parc (2022)

Matrícula	Model	Qualsevol d'adquisició	Usuari/s
6213 DSW	Tot terreny	2004	Tècnica Unitat de Manteniment Obres i Serveis
4217 FGZ	Tot terreny	2006	Tècnic Unitat de Manteniment Obres i Serveis
2900 GJD	Tot terreny	2008	Suport guardes
8267 GHC	Tot terreny	2008	Suport guardes
3859 JLZ	Turisme elèctric	2016	Subalterns/nes Can Casades
7132 JMF	Tot terreny	2016	Guardes
7142 JMF	Tot terreny	2016	Guardes
7686 JMF	Tot terreny	2016	Guardes
7690 JMF	Tot terreny	2016	Guardes
7691 JMF	Tot terreny	2016	Guardes
7692 JMF	Tot terreny	2016	Guardes
7695 JMF	Tot terreny	2016	Guardes
7700 JMF	Tot terreny	2016	Guardes
8266 JLY	Pick-up	2016	Colla de manteniment
9047 JLY	Pick-up	2016	Colla de manteniment
0062 KMZ	Tot terreny	2018	Tècnic Unitat de Manteniment Obres i Serveis
0070 KMZ	Tot terreny	2018	Tècnic Unitat de Manteniment Obres i Serveis
0382 KMZ	Tot terreny	2018	Guardes
0387 KMF	Tot terreny	2018	Tècnic de conservació
0388 KMZ	Tot terreny	2018	Tècnic Unitat de Manteniment Obres i Serveis
0476 KMZ	Tot terreny	2018	Colla de manteniment
6774 KNL	Tot terreny	2018	Colla de manteniment
5786 LFH	Turisme híbrid	2020	Tècnica Ús Públic i Educació Ambiental
5788 LFH	Turisme híbrid	2020	Tècnic Educació Ambiental
5787 LFH	Turisme híbrid	2020	Direcció
5787 LFH	Turisme híbrid	2020	Direcció



## 3.5. Pressupost

### Resum de distribució del pressupost

Durant aquest exercici, el pressupost total destinat al parc ha estat de **4.934.165,64** €. Atès que la superfície del parc és de **30.120,10** ha, això comporta una dotació econòmica de **163,82** €/ha.

Com es pot veure en la taula següent, el còmput del cost repercutit de serveis centrals\* (**1.216.386,15** €) representa una quantitat total que implica afegir pràcticament un **33%** al pressupost gestionat pel parc, que ha estat de **3.717.779,49** €.

\* Per tal de poder ajustar amb més precisió el cost real que implica la gestió de l'espai protegit, a partir de l'any 2017 s'ha tingut en compte el **cost repercutit** que representa el suport humà i material a la gestió i administració d'aquest parc per part dels serveis centrals de la Diputació de Barcelona. Fins ara, en alguns parcs, aquest cost no s'havia comptabilitzat, per raons de complexitat de càlcul, inherents a l'estructura comptable del pressupost d'aquesta corporació, cosa que dificultava el coneixement exacte de la repercussió als diversos espais de la XPN.

L'aplicació d'aquest cost repercutit al pressupost del parc, amb un criteri de repartiment que té en compte el conjunt de la XPN, permet obtenir una dada de «cost de gestió per hectàrea» de l'espai protegit, molt més acurada i equiparable als valors que s'utilitzen en altres espais naturals i en fòrums nacionals i internacionals, on se solen comparar aquest tipus d'indicadors.

Tot i així, cal tenir present que no deixa de ser una aproximació; ara bé, com es pot veure en les taules i gràfics següents, representa una quantitat global molt important que, en alguns parcs, pot arribar a incrementar en més d'un 50% el «pressupost del parc», tal com s'havia expressat en memòries anteriors.

Per tot això, s'ha considerat oportú iniciar un gràfic d'evolució interanual del pressupost que comenci amb el del 2017. Si no, la comparació amb anys anteriors podria interpretar-se erròniament, per la diferència respecte de les xifres que es mostraven abans, en les quals no es computava aquest cost repercutit o, si més no, no es feia amb un criteri homogeni al conjunt de la XPN.

L'aplicació del nou criteri permet expressar amb més aproximació el pressupost «real» destinat a l'espai protegit. No obstant això, a tall de consulta, en les memòries anteriors del parc es poden trobar els pressupostos interanuals seguint els criteris anteriors.

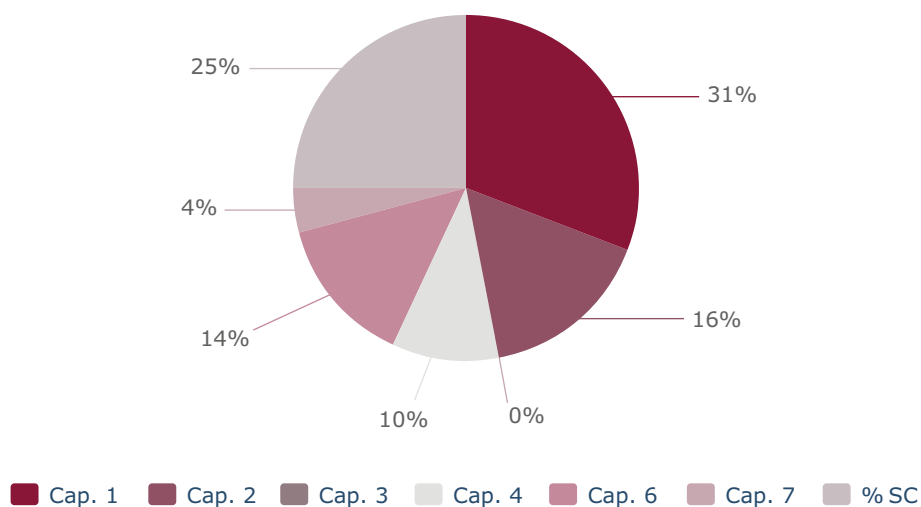
### Distribució de pressupost total del parc (2022)

Concepte	Capítol	Import (€)
Recursos humans del parc	Cap. 1	1.523.494,76
Despesa ordinària	Cap. 2	808.166,93
Despeses financeres	Cap. 3	0,00
Transferències ordinàries	Cap. 4	473.470,17
Inversions	Cap. 6	710.643,38
Transferències per a inversions	Cap. 7	202.004,25
	<b>Subtotal parc</b>	<b>3.717.779,49</b>
Cost repercutit dels Serveis Centrals	% SC	1.216.386,15
	<b>Total</b>	<b>4.934.165,64</b>

### Aportacions de les dues diputacions als diferents capítols (2022)

Capítol	Import (€)	
	Barcelona	Girona
1	1.358.186,61	165.308,15
2	751.888,48	56.278,45
3	0,00	0,00
4	385.331,42	88.138,75
6	710.643,38	0,00
7	36.504,25	165.500,00
<b>Total</b>	<b>3.242.554,14</b>	<b>475.225,35</b>

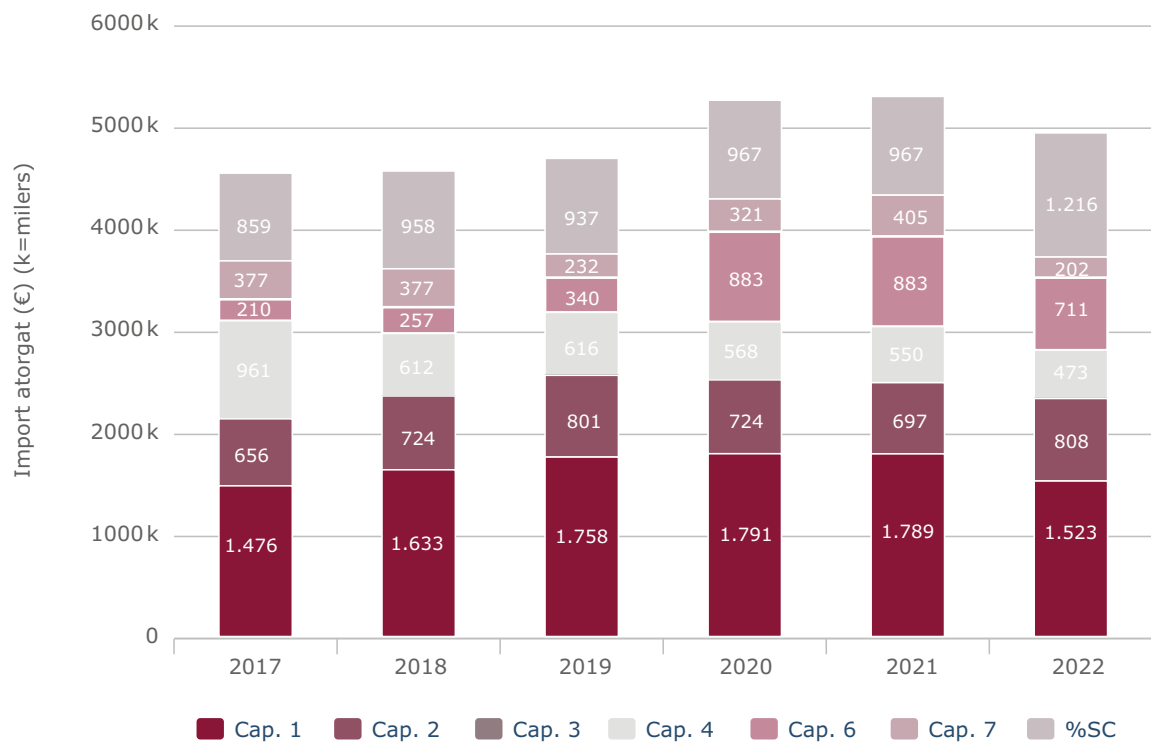
### Distribució del pressupost total per conceptes (2022)



### Evolució interanual del pressupost

Any	Cap. 1	Cap. 2	Cap. 3	Cap. 4	Cap. 6	Cap. 7	% SC	Total
2017	1.476.346,6	656.478,11	0,00	960.619,84	210.280,98	376.523,82	859.414,46	4.539.663,81
2018	1.633.295,86	723.680,73	0,00	612.292,20	256.895,80	376.523,82	958.124,23	4.560.812,64
2019	1.758.055,53	800.975,69	0,00	616.461,09	340.480,74	231.728,43	936.731,77	4.684.433,25
2020	1.790.733,24	723.783,80	0,00	568.104,33	883.027,11	320.933,25	967.451,78	5.254.033,51
2021	1.789.484,13	697.387,62	0,00	549.574,03	883.027,11	404.575,80	967.451,78	5.291.500,47
2022	1.523.494,76	808.166,93	0,00	473.470,17	710.643,38	202.004,25	1.216.386,15	4.934.165,64

### Evolució interanual del pressupost total per conceptes



## 4. Principals activitats dutes a terme

### El programa d'activitats

Anualment, sobre la base del **Pla d'acció pel mandat (PAM)**, dels objectius de gestió del parc, i tenint en compte les propostes dels ajuntaments i de les entitats, s'elabora una proposta de programa d'activitats per tal de preveure les actuacions que s'han d'executar durant l'any perquè es puguin assolir les determinacions del pla especial. Una vegada ha estat sotmesa a la consideració dels òrgans de gestió, i d'acord amb les disponibilitats pressupostàries, es prepara el programa d'activitats definitiu amb el mòdul «SIRGA» del SIGEP (vegeu l'apartat 4.4.2), que es tradueix en el **Pla d'objectius i actuacions (POA)** de l'any.



Documents de planificació de la gestió

Podeu consultar [el PAM](#) i [el POA](#) del conjunt d'espais naturals de la XPN.

L'esquema general del POA permet agrupar les activitats anuals en quatre grans blocs conceptuals:

### Conservació del patrimoni natural i cultural

Fa referència a totes les actuacions adreçades a gestionar directament el territori, a redactar i executar plans de prevenció d'incendis, a aplicar les mesures destinades a la gestió activa del medi, a contribuir a la conservació del patrimoni natural i cultural, a mantenir el patrimoni públic i a fer el seguiment dels sistemes naturals.

### Desenvolupament sostenible i benestar de la població local

Inclou el conjunt d'activitats relacionades amb el desenvolupament socioeconòmic i la millora de les condicions de vida de la població, mitjançant l'establiment de línies d'ajut tècnic i econòmic, i amb la creació i millora d'infraestructures i la prestació de serveis generals. També abraça les accions de caràcter cultural i social que pretenen cohesionar el teixit territorial i la població per mitjà de programes de caràcter cultural i social.

### Ús públic i educació ambiental

Recull les actuacions relatives a la creació i el manteniment de la xarxa d'equipaments públics definida pel pla especial i a les tasques vinculades directament a l'ús públic, com ara els plans d'informació i les tasques de difusió, comunicació i publicacions. Aquest epígraf comprèn també un conjunt de propostes adreçades a fomentar el coneixement i el respecte envers el medi. Inclou actuacions que tenen com a objectiu potenciar el funcionament i la qualitat dels equipaments privats d'educació ambiental, així com també programes destinats als escolars i al públic en general.

### Activitats de coordinació i governança

Inclou les activitats relacionades amb la planificació, el control, el seguiment i l'avaluació de les activitats que es desenvolupen al parc i els aspectes organitzatius relacionats amb la direcció, la participació, l'organització i la formació de personal, l'adquisició de material i el subministrament de serveis, les tasques de representació i les relacions institucionals.

## 4.1. Conservació del patrimoni natural i cultural

### 4.1.1. Activitats de conservació i restauració

#### Pla de seguiment i recerca

Des de l'inici del Pla de seguiment i recerca (PSR) s'ha recollit informació abundant relativa a paràmetres fisicoquímics de vegetació i recerca de fauna; socials i econòmics, i de dinàmica dels processos naturals. El PSR consisteix a determinar indicadors que permetin avaluar l'estat de salut dels sistemes més representatius i aportar indicadors per prendre decisions en la gestió del parc. Els estudis que s'han fet enguany són els següents:

Programa General	Temàtica	Programa específic de conservació	LIFE Tritó Montseny - Codi Acció
Recerca	GestioDades	Actualització BDades - SIMSY	
Recerca	GestioDades	Gestió d'Informació LIFE Tritó Montseny	LIFE-C3
Seguiment	Abiotic	Hidrologia (Captacions, Cabals & Pou)	LIFE - D5
Seguiment	Abiotic	Meteorologia	
Seguiment	Habitat	Dinàmica ecologica de torrents culminals	LIFE-D6
Seguiment	Flora	Fenologia de faig i arboç (FENOCAT)	
Seguiment	Flora	Seguiment florístic de l'estat de conservació dels prats i pastures culminals del PN-RB del Montseny	
Seguiment	Flora	Flora d'interès de conservació (SEFA)	
Seguiment	Invertebrat	Seguiment de les poblacions del banyarriquer del faig ( <i>Rosalia alpina</i> )	
Seguiment	Invertebrat	Eruga del boix ( <i>Cydalima perspectalis</i> )	
Seguiment	Invertebrat	Papallones diürnes (CBMS)	
Seguiment	Invertebrat	Pla de gestió del cranc de riu	
Seguiment	Invertebrat	Processionària ( <i>Thaumetopoea pityocampa</i> )	
Seguiment	Invertebrat	Prospecció de fauna cavernícola d'interès	
Seguiment	Invertebrat	Saltarel·la del Montseny ( <i>Ctenodecticus masferreri</i> )	
Seguiment	Invertebrat	Vespa asiàtica ( <i>Vespa velutina</i> ) (SITMUN)	
Seguiment	Vert_Anfibí	Control Malalties Amfibis - Bioseguretat	LIFE - D3
Seguiment	Vert_Anfibí	Granota roja ( <i>Rana temporaria</i> )	
Seguiment	Vert_Anfibí	Població tritó Montseny (natural)	LIFE - D2
Seguiment	Vert_Anfibí	Població tritó Montseny (reintroduït)	LIFE - D2
Seguiment	Vert_Anfibí	Seguiment diürn d'amfibis i basses	
Seguiment	Vert_Mamíf	Caça major i senglar	
Seguiment	Vert_Mamíf	Poblacions de liró ( <i>Glis glis</i> )	
Seguiment	Vert_Mamíf	Poblacions de micromamífers	
Seguiment	Vert_Mamíf	Poblacions de ratpenats (quiròpters)	
Seguiment	Vert_Mamíf	Poblacions de mesocarnívors	
Seguiment	Vert_Ocell	Territoris de rapinyaires	
Seguiment	Vert_Ocell	Nius de rapinyaires	
Seguiment	Vert_Ocell	Ocells comuns (SOCC)	
Seguiment	Vert_Ocell	Poblacions de perdiu roja ( <i>Alectoris rufa</i> )	
Seguiment	Vert_Ocell	Poblacions d'ocells (SYLVIA) - anellament	
Seguiment	Vert_Peix	Poblacions i peixos	LIFE - D2

A l'Annex I expliquem amb més detall els objectius i els resultats obtinguts en cadascun dels estudis i treballs de seguiment.

Podeu consultar tota la informació al [web de Conservació de la Biodiversitat de la Xarxa de Parcs Naturals](#).

## Programa Life Tritó Montseny 2022

### Introducció

L'any 2005 es va identificar una nova espècie d'amfibi: el tritó del Montseny (*Calotriton arnoldi*). És una **espècie endèmica** del Parc Natural i Reserva de la Biosfera del Montseny (PN-RB Montseny) i catalogada «en perill crític de conservació» per la Unió Internacional per la Conservació de la Natura (UICN). Des d'aleshores, l'òrgan gestor del PN-RB Montseny, amb la implicació del seu personal i investigadors externs, han invertit esforços humans i econòmics per conèixer aquest amfibi i millorar la conservació del seu hàbitat de ribera.

Amb l'inici del **Life Tritó Montseny**, a finals de l'any 2016, comença una nova etapa per garantir la protecció d'aquest endemisme. El projecte està cofinançat per la Unió Europea i coordinat per la Diputació de Barcelona (DIBA), amb la col·laboració de quatre entitats públiques (Diputació de Girona, Generalitat de Catalunya, Zoo de Barcelona i Forestal Catalana, SA).

L'objectiu principal del projecte és millorar l'estat de conservació del tritó del Montseny i el seu hàbitat de ribera. El projecte ha d'executar una cinquantena d'accions que estan vinculades a cinc **objectius operatius**:

- 1. Conservació:** assegurar la conservació genètica de l'espècie i ampliar la seva àrea de distribució. Creació dels tres nous centres de cria: Zoo de Barcelona, Centre de Fauna de Pont de Suert i Centre de Fauna de Torreferrussa.
- 2. Hàbitat:** millorar la qualitat dels torrents i el seu cabal, promovent un bosc de ribera autòcton i en bon estat de conservació.
- 3. Protecció:** establir la seva cobertura legal i aprovar el Pla de conservació de l'espècie.
- 4. Recerca:** incrementar el coneixement científic i els requeriments ecològics d'aquest amfibi.
- 5. Divulgació i educació:** conscienciar, implicar i comprometre els agents del territori i la societat en general en la conservació de l'hàbitat de ribera i la seva biodiversitat.

Tot i que inicialment el projecte havia de finalitzar el desembre de 2020, es va sol·licitar una pròrroga de 25 accions, 9 d'aquestes a causa d'un retard en la seva execució i les altres 16 com a conseqüència de l'estreta vinculació amb les 9 anteriors. La nova data de finalització del projecte Life Tritó Montseny és el 31 de desembre del 2022.

### Estat d'execució a finals del l'any 2022

Durant l'any 2022 s'ha continuat treballant per assolir els objectius citats anteriorment.

- Millora del sistema de recollida d'aigües pluvials als camps de Can Rubí
- Construcció d'un pas d'aigua elevat i restauració d'esllavissada al sot de l'Infern
- Millora de la captació i el subministrament d'aigua a Can Riera de Ciuret
- Construcció d'un dipòsit per a la reutilització d'aigües pluvials a Can Rubí
- Treballs de restauració de la continuïtat ecològica del sot de les Planes
- Soterrament de la línia elèctrica de MT de la Sala al Boix (el Brull)

### Millora de la connectivitat ecològica de l'hàbitat del tritó al torrent de les Planes

<b>Actuació</b>	Restauració de l'hàbitat del tritó al torrent de les Planes
<b>Cost</b>	26.289,21 €
<b>Estat d'execució</b>	Finalitzat
<b>Data de finalització</b>	25 de novembre de 2022

#### Descripció de l'actuació

Millora ecològica del bosc de ribera mitjançant treballs de plantació als indrets sense regeneració natural. Treballs forestals d'aclarida de castanyer als indrets amb sotabosc. L'obertura al pas de la llum pretén afavorir les condicions dels rebrots de vern i els plançons de freixe, fins ara dominats per l'excés de densitat dels castanyers.

Millora de la connectivitat del torrent mitjançant l'eliminació i restauració de passos d'aigua als camins forestals en desús. D'altra banda, s'han consolidat els passos d'aigua dels camins principals mitjançant la col·locació de blocs de pedra que garanteixin la permanència i la permeabilitat del pas.

Aquestes actuacions s'inclouen en l'acord de custòdia entre la finca i la Diputació de Barcelona, que té com a objectiu la conservació de les conques protegides.



Treballs d'aclarida del castanyer. Font: Arxiu XPN



Treballs de restauració de passos d'aigua en camins. Font: Arxiu XPN

### Instal·lació de dipòsits per a la recuperació d'aigües pluvials i d'escorrentia

<b>Actuació</b>	Construcció del dipòsit d'emmagatzematge i regulació
<b>Cost</b>	36.455,75 €
<b>Estat d'execució</b>	Parcialment executat
<b>Data de finalització</b>	15 de desembre de 2022

#### Descripció de l'actuació

Primera fase d'execució del projecte de millora del sistema de recollida d'aigües d'escorrentia al viver de la finca de Can Rubí, que comprèn la construcció d'un dipòsit d'obra, semisoterrat i amb capacitat per a seixanta metres cúbics. Aquest dipòsit compleix la funció d'emmagatzemar l'aigua i regular-ne l'entrada al sistema de reg. El dipòsit prioritzarà l'entrada d'aigua reaprofitada de l'escolament superficial, que s'impulsarà amb electrobomba fotovoltaica des del dipòsit de recollida. Només en el cas que no hi hagi aigua reaprofitada s'obrirà l'entrada a l'aigua provinent de captació.

Un cop finalitzin els treballs de connexió del sistema i després dels treballs de reconversió del sistema de reg per aspersió a reg gota a gota, s'aconseguirà l'autonomia hídrica del viver durant un període d'entre sis i vuit mesos.



Construcció de l'estructura del dipòsit. Font: Arxiu XPN



Dipòsit finalitzat després d'aplicar el sulfat de ferro Font: Arxiu XPN



## 4.1.2. Activitats de prevenció i gestió del territori

### Pla de vigilància i prevenció d'incendis (campanya d'estiu)

La campanya del Pla d'informació i vigilància contra els incendis forestals (PVI) es duu a terme amb l'estreta col·laboració dels ajuntaments i les Agrupacions de Defensa Forestal (ADF). Podeu consultar la pàgina [«Informació general i documents tècnics» del web de l'Oficina Tècnica de Prevenció Municipal d'Incendis Forestals i Desenvolupament Agrari](#).

Les dades publicades a la memòria final de campanya del PVI fan referència a l'anàlisi de les accions de conscienciació, dissuasió d'infraccions, deteccions de situacions de risc, revisions d'infraestructures, protecció del medi ambient, atenció a la ciutadania i també a les relacionades amb la detecció i el seguiment d'incendis forestals de la campanya actual comparada amb les anteriors.

També es poden consultar, de forma oberta i configurable, les [accions dutes a terme durant tota la campanya per l'operatiu PVI](#).

Es poden configurar les consultes per comarca, per municipi, per Agrupació de Defensa Forestal i per cada parc de la Xarxa de Parcs Naturals de la Diputació de Barcelona.

En el cas del Parc Natural del Montseny, el pla de vigilància i prevenció d'incendis es desenvolupa a través de les diputacions de Barcelona i Girona, conjuntament amb els municipis inclosos dins l'àmbit del parc.

### Pla bàsic de prevenció d'incendis

#### Millores en les infraestructures de prevenció d'incendis

Durant aquest any, l'Oficina Tècnica de Prevenció Municipal d'Incendis Forestals i Desenvolupament Agrari ha continuat amb les tasques de revisió i manteniment de les infraestructures vinculades a la prevenció d'incendis forestals (basses, hidrants, fonts, pistes...).

#### Millores en les infraestructures de prevenció d'incendis (2022)

Municipi	Codi PPI	Descripció	Cost (€)
Aiguafreda	6	Repàs de manteniment de la plataforma i de la secció de servei del camí de la Font de Casanoves al dolmen de Can Serra de l'Arca, passant per Vilargent (tram de 700 m entre el camí de Can Brull i les ruïnes de Vilargent)	867
Aiguafreda	8	Repàs de manteniment de la plataforma i de la secció de servei del camí de Can Brull (tram de 2,40 km entre el camí de la Font de Casanoves i el camí de la torre de guaita del serrat de Puigventós)	2.968,58
Seva	3-III	Repàs de manteniment i neteja de vores camí del Grau de les Guilles a la carena de Goitallops. Tram de 1,40 km de la carretera fins a la carena	2.050,00
Seva	7	Repàs de manteniment de la plataforma i neteja de vores de camí de Font Pomereta	4.880,00
Seva	8	Repàs de manteniment i neteja de vores camí del Corral de Terres	2.276,66
Seva	9	Repàs de manteniment de la plataforma i neteja de vores i poda al camí de Vilardell al Matagalls Xic	3.710,00
Brull	5	Repàs de manteniment de la plataforma i de la secció de servei del camí del Rourell al pla dels Romanins	1.009,80
Brull	7	Obertura de la secció de servei del camí del Brull a Aiguafreda. Tram asfaltat	3.745,49
Brull	8	Repàs de manteniment de la plataforma i de la secció de servei del camí de la Muralla Ibèrica del Montgròs	1.706,00
Brull	10	Repàs de manteniment de la plataforma i de la secció de servei del camí de la Casanova de Figueroles al Maset	1.692,00
Brull	13	Repàs de manteniment de la plataforma i obertura de la secció de servei camí de Matagalls Xic a Font Pomereta (fins a fi de terme)	4.707,20
Brull	14	Repàs de manteniment de la plataforma i de la secció de servei del camí de les Planes al collet de l'Apallador	5.493,60

Municipi	Codi PPI	Descripció	Cost (€)
Montseny	8-III	Arranjament de punt crític de la xarxa viària bàsica al camí 8-III del càmping de les Illes fins a Sant Marçal. Primer tram, corba de Sant Marçal consistent en l'aportació de formigó amb colorant superficial i fibres de polietilè. Amidament 45*4*0,15. Segon tram seguit a la corba, formigonat de la pendent amb formigó colorant i fibres de polietilè. Amidament 52*3,5*0,15	<b>11.095,75</b>
Gualba	12	Manteniment de la plataforma i de la secció de servei del camí de Can Pereres (període d'execució restringit en fixa 3.3)	<b>4.278,68</b>
Gualba	13	Neteja de vores de la secció de servei al camí asfaltat de la dreuera de Campins. Inclou desbrossat i poda de brancatge i extracció de peus inclinats al camí. Neteja de 13 arquetes (material acumulat) i de les cunetes de tot el tram. Retirada d'esllavissada (1unitat)	<b>3.149,00</b>
Gualba	14	Manteniment de la plataforma i de la secció de servei de «la carrera dels camions de la Pedrera»	<b>1.870,00</b>
Gualba	15	Manteniment de la plataforma i de la secció de servei del camí del Pinatar al camí de la carena de Can Mata	<b>762</b>
Gualba	18	Manteniment de la plataforma i de la secció de servei del camí de Can Pau Gras i Torrent de Can Cambó	<b>1.280,00</b>
Figaró-Montmany	1	Repàs de manteniment de la plataforma i de la secció de servei del camí de Can General Vell, Can Plans i fins al camí de Can Valls (període d'execució restringit en fixa 3.3)	<b>4.911,80</b>
Figaró-Montmany	11	Repàs de manteniment de la plataforma i de la secció de servei del camí de la BV-1480 al Bac i fins el Pol. Ind. Nord	<b>2.880,00</b>
Sant Pere de Vilamajor	2	Repàs de manteniment de la plataforma i de la secció de servei del camí d'El Samon a Can Besa	<b>1.567,80</b>
Sant Pere de Vilamajor	5	Repàs de manteniment de la plataforma i de la secció de servei del camí de Can Marçal al Sot del Vilaró	<b>4.835,90</b>
Sant Pere de Vilamajor	7	Repàs de manteniment de la plataforma i de la secció de servei del camí de Font Borrell fins a La Cova	<b>5.247,80</b>
Sant Pere de Vilamajor	18	Repàs de manteniment de la pataforma i de la secció de servei del camí del nucli de Sant Pere, Can Vidals fins a la urbanització Els Refuguis del Montseny	<b>3.958,50</b>
Sant Pere de Vilamajor	21	Repàs de manteniment de la plataforma i de la secció de servei del camí de l'Olivar a la Urb. Can Violart	<b>2.574,00</b>
Fogars de Montclús	7	Manteniment de la plataforma i obertura de la secció de servei del camí del Puig d'Arques al Roc Blanc	<b>1.800,19</b>
Fogars de Montclús	10	Manteniment de la plataforma i de la secció del camí del llac d'en Viada. Des de la ctra. de la Costa a la carretera de Santa Fe	<b>6.384,00</b>
Fogars de Montclús	12	Manteniment de la plataforma i de la secció de servei del camí de Can Lleonart i fins als Vimeners	<b>2.972,00</b>
Fogars de Montclús	13	Manteniment de la plataforma i de la secció de servei del camí del pantà de Santa Fe i fins al Sinaí	<b>3.628,00</b>
Fogars de Montclús	14	Manteniment de la plataforma i de la secció de servei del camí de Can Pareres	<b>4.102,00</b>
Fogars de Montclús	17	Manteniment de la secció de servei del camí asfaltat de Cal Mestre per la serra de Cal Papo fins al límit de terme	<b>1.248,00</b>
La Garriga	15	Repàs de manteniment de la plataforma i de la secció de servei del camí de Sant Cristòfol	<b>6.100,00</b>
La Garriga	16	Repàs de manteniment de la plataforma i de la secció de serveis del camí de Can Valls cap al terme de Cànoves i Samalús	<b>2.449,99</b>
Sant Esteve de Palautordera	4	Repàs de manteniment i neteja de vores del camí de Can Donadeu fins a la carretera de Mosqueroles	<b>4.742,40</b>
Tagamanent	3	Repàs de manteniment de la plataforma i neteja de vores del camí del Bellit	<b>10.093,80</b>
Tagamanent	5	Repàs de manteniment de la plataforma i de la secció de servei del camí del Clot de la Mora (tram del Clot de la Mora fins a la riera d'Avencó)	<b>6.208,00</b>
Tagamanent	11	Repàs de manteniment de la plataforma i de la secció de servei del camí de la Vila al Seguer	<b>2.810,00</b>
Tagamanent	16	Repàs de manteniment de la plataforma i de la secció de servei del camí del pla dels Seguer	<b>2.990,00</b>



Actuació de prevenció incendis a Aiguafreda. Font: Arxiu XPN



Actuació de prevenció incendis a Figaró-Montmany. Font: Arxiu XPN



Actuació de prevenció incendis a la Garriga. Font: Arxiu XPN

### **Altres actuacions de gestió i manteniment del patrimoni**

Una de les grans línies d'actuació del Parc Natural del Montseny consisteix a tenir cura de petites infraestructures que formen un patrimoni altament valorat, tant per a la població local com per als visitants, així com també l'adequació d'espais emblemàtics que s'han degradat. Aquestes actuacions normalment les duu a terme el personal de manteniment del parc conjuntament amb els tècnics, que vetllen perquè aquestes infraestructures es trobin en bon estat. Malgrat això, hi ha vegades que certes actuacions necessiten d'una intervenció més sòlida, i s'han de contractar els treballs a empreses especialitzades.

El 2022 s'han dut a terme diverses actuacions, entre les quals es relacionen les següents:

- Enderroc parcial d'un corral annex a la Masia Can Pla
- Aprofitament ramader de les finques del Bellver, l'Agustí i Casanova de Vallforners
- Recuperació de pastures i creació d'una franja de baixa combustibilitat a la carena de Sant Elies
- Treballs de reparació per actes vandàlics i manteniment al conjunt monumental de Tagamanent
- Treballs de gestió forestal a les finques públiques de Santa Susanna i Fontmartina

## Enderroc parcial d'un corral annex a la Masia Can Pla

<b>Actuació</b>	Enderroc d'una part d'un corral annex a la masia de Can Pla
<b>Municipi</b>	Fogars de Montclús
<b>Cost</b>	13.612,50 €
<b>Estat d'execució</b>	Executat
<b>Data de finalització</b>	14 de novembre de 2022

### Descripció de l'actuació

El projecte executat ha consistit en l'enderroc controlat d'una part d'un corral annex a la Masia de Can Pla, propietat de la Diputació de Barcelona, amb l'objectiu d'eliminar el perill de desprendiment sobre la carretera BV-5114, de Sant Celoni a Santa Fe. L'Oficina Tècnica de Gestió d'Infraestructures de la Diputació de Barcelona, responsable de la gestió de l'esmentada carretera, va requerir al parc que resolgués els riscos inherents a la falta d'estabilitat del conjunt, per tal de garantir la funcionalitat de la carretera BV-5114 i evitar la possibilitat d'ocasionar danys personals o materials als usuaris.



Corral de Can Pla. Font: Arxiu PNM



Enderroc parcial del corral de Can Pla. Font: Arxiu PNM

## Treballs de reparació i manteniment al conjunt monumental de Tagamanent

<b>Actuació</b>	Treballs de reparació i manteniment al conjunt monumental de Tagamanent
<b>Cost</b>	20.055,07 €
<b>Estat d'execució</b>	Finalitzat
<b>Data de finalització</b>	13 de juny de 2022

### Descripció de l'actuació

Les obres de reparació i manteniment han comprès treballs de consolidació dels murs, reposició de tancaments i revisió de teulades, pels desperfectes causats per actes vandàlics i per les condicions climàtiques adverses dels anys anteriors.

Pel que fa als murs, s'han restituït els carreus despresos o degradats en coronaments i brancals utilitzant pedra de recuperació procedent del lloc i morter de calç hidràulica elaborat a obra.

S'han revisat els tancaments de fusta i ferro forjat i s'han reposat les fulles d'alabastre dels finestrals.

Finalment, s'han resolt les infiltracions de la coberta mitjançant la reposició de les teules malmeses, la substitució dels baixants en mal estat i el repintat dels drenatges amb pintura asfàltica impermeabilitzant.

Aquestes actuacions contribueixen a la preservació del conjunt monumental del castell de Tagamanent, que forma part del patrimoni arquitectònic del Parc Natural i està inclòs en el catàleg de Béns Culturals d'Interès Nacional de la Generalitat de Catalunya.



Manteniment del conjunt monumental de Tagamanent.  
Font: Arxiu PNM



Manteniment del conjunt monumental de Tagamanent.  
Font: Arxiu PNM



Recuperació de pastures a Can Tarrers. Font: Arxiu PNM



Recuperació de pastures a Sant Elies. Font: Arxiu PNM

## 4.2. Desenvolupament sostenible i benestar de la població local

### 4.2.1. Polítiques de foment agrícola, forestal, de serveis i cultural

#### Subvencions

El pla especial estableix, entre els seus objectius, compatibilitzar la protecció amb el desenvolupament social, econòmic i cultural de la població de l'àrea d'aplicació del pla. Amb aquesta finalitat, les diputacions de Barcelona (DIBA) i Girona (DDGI) convoquen les subvencions i les ajudes a particulars, que inclouen sis línies bàsiques d'ajut, que es regeixen per les bases publicades oficialment.

Podeu consultar tota la informació de les [subvencions DIBA](#) i [DDGI](#).

Les activitats que actualment poden ser objecte d'ajut són les següents:

- Activitats forestals (AF)
- Activitats agrícoles i ramaderes (AR)
- Instal·lació de calderes i estufes de biomassa (BM, en el cas de la DIBA) / Millora de l'eficiència energètica i sostenibilitat (EE, en el cas de la DDGI)
- Entitats culturals, cíviques i esportives (EC, només en el cas de la DIBA)
- Empreses de serveis (ES)
- Millora dels habitatges i restauració del patrimoni arquitectònic (HP)

En aquest quadre es pot observar la distribució de les subvencions atorgades per línia (nombre i imports concedits enguany), així com també l'evolució en els darrers anys.

#### Distribució de les subvencions sol·licitades i atorgades per línia (DIBA, 2022)

Línia d'ajut	Sol·licitades		Concedides		% Atorgament	
	Nombre	Import (€)	Nombre	Import (€)	% Nombre	% Import
AF	15	27.797,38	15	23.033,65	100,00	82,86
AR	2	1.640,99	2	1.383,24	100,00	84,29
BM	7	26.449,95	7	22.536,42	100,00	85,20
EC	0	0,00	0	0,00	0,00	0,00
ES	3	12.767,50	2	7.440,75	66,67	58,28
HP	4	16.047,53	3	11.038,02	75,00	68,78
<b>Total general</b>	<b>31</b>	<b>84.703,35</b>	<b>29</b>	<b>65.432,08</b>	<b>93,55</b>	<b>77,25</b>

#### Distribució de les subvencions sol·licitades i atorgades per línia (DDGI, 2022)

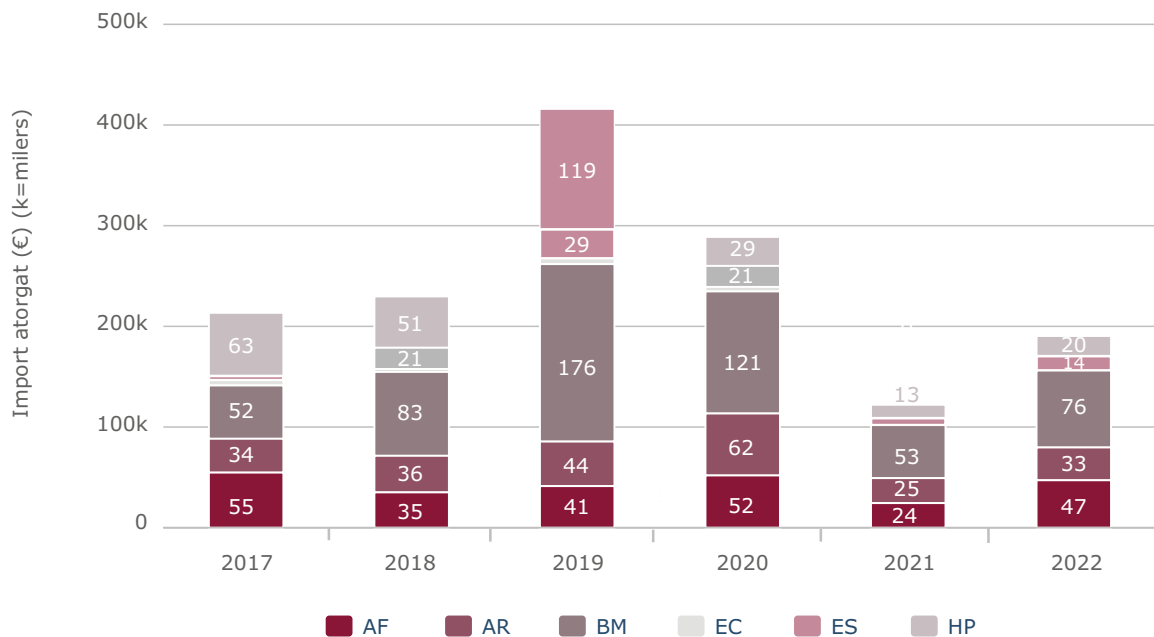
Línia d'ajut	Sol·licitades		Concedides		% Atorgament	
	Nombre	Import (€)	Nombre	Import (€)	% Nombre	% Import
AF	11	24.975,00	9	24.072,50	81,82	96,39
AR	17	31.196,39	14	31.196,39	82,35	100,00
BM (EE)	14	69.978,36	10	53.853,61	71,43	76,96
EC	0	0,00	0	0,00	0,00	0,00
ES	3	6.877,50	2	6.877,50	66,67	100,00
HP	3	9.000,00	2	9.000,00	66,67	100,00
<b>Total DDGI</b>	<b>48</b>	<b>142.027,25</b>	<b>37</b>	<b>125.000,00</b>	<b>77,08</b>	<b>88,01</b>

## Total del parc (2022)

	Sol·licitades		Concedides		% Atorgament	
	Nombre	Import (€)	Nombre	Import (€)	Nombre	Import (€)
Total del parc	117	403.162,85	96	329.331,80	82,05	81,69

Evolució interanual de l'import atorgat  
(Total DIBA + DDGI)

Línia	2017	2018	2019	2020	2021	2022
AF	54.724,79	35.078,70	41.313,74	51.889,67	24.428,98	47.106,15
AR	33.610,75	36.343,47	44.238,33	61.546,80	24.796,65	32.579,63
BM / EE	52.919,12	83.299,88	176.260,12	121.250,62	52.697,13	76.390,03
EC	5.280,00	2.940,00	5.626,17	4.480,00	0,00	0,00
ES	4.190,75	21.070,18	28.862,18	20.880,47	6.872,10	14.318,25
HP	62.719,82	50.995,67	119.411,45	28.777,17	13.335,00	20.038,02
<b>Total general</b>	<b>213.445,23</b>	<b>229.727,90</b>	<b>415.711,99</b>	<b>288.824,73</b>	<b>122.129,86</b>	<b>190.432,08</b>



## Viu el parc

### Informació general

Durant l'any 2022 s'ha continuat desenvolupant aquest programa de caràcter ludicocultural a deu dels dotze espais protegits de la Xarxa de Parcs Naturals. Després de totes les restriccions del període post COVID-19, el programa s'ha dut a terme amb normalitat. Les xifres han tendit a les d'edicions anteriors. El programa «Viu el parc» consta de dues licitacions: el programa artístic, d'una banda, que gestiona FUSIC, i el programa escolar, de l'altra, que gestiona CIMA. A les xifres del primer bloc se li afegixen els assistents a altres cicles culturals que se sumen al «Viu el parc» («Poesia als parcs», «Parcs en concert» i «Òpera als parcs») i que es duen a terme dins el període de vigència d'aquest programa per enriquir la cartellera de cada parc.



Recordem que el programa es divideix en tres eixos principals. El **primer eix**, un bloc d'activitats (teatre, música, dansa, conferències, espectacles infantils, etc.) ofertes directament per la Diputació de Barcelona als diferents municipis del parc i que es realitzaven en indrets o equipaments proposats pels mateixos ajuntaments.

El **segon eix**, un seguit d'activitats d'abast més general que es realitzen dins l'àmbit del parc: Matinal al parc, fira d'artesans, Nit d'estels, La capsa dels sentits, concursos de fotografia, etc.

Val a dir que la resta de parcs tenen un tercer eix, el **Viu el parc a l'escola**, adreçat als nens i nenes de cinquè de primària de les escoles de cada parc. Atès que el Montseny disposa ja d'un programa escolar específic, **El Montseny a l'escola** per a tot el cicle de primària que des del 2017 també abraça el cinquè curs, des d'aquell any ja no es du a terme el Viu el parc a l'escola en aquest parc. El vincle es manté en el suport a l'edició de l'agenda escolar que té aquest programa.

Des del 2017, la gestió del programa està dividida en dos lots: un per al vessant **artístic i cultural** (lot 1) i un altre per al **programa escolar** (lot 2). En la licitació per al període 2021-2024, el primer lot el va guanyar l'entitat FUSIC i el segon l'empresa CIMA (que ha fet un consorci d'empreses d'educació ambiental: APRÈN, Quatre Passes i Origonatura).

Al conjunt dels parcs, durant el 2022 el programa «Viu el parc» va poder presentar un total de **153 actes** en 67 municipis, amb un total de **7.027 assistents** (3.873 als actes centrals i 3.154 als actes als municipis). Aquí sumem els actes i l'assistència del mateix «Viu el parc artístic», més els cicles «Poesia als parcs», «Parcs en concert» i «Òpera als parcs». Aquestes xifres reprenen les d'anys anteriors a la pandèmia de COVID-19.

El **pressupost** global del programa ha estat de 198.202,52 €. Aquesta xifra inclou tot el pressupost que hi va destinar la Diputació de Barcelona, que és la suma del pressupost de la Gerència de Serveis d'Espais Naturals gestionat pels dos concessionaris (lot 1, gestionat per FUSIC, 110.996,52 €; lot 2, gestionat per CIMA, 82.522 €), el suport dels consorcis (enguany, només el de Guillerries-Savassona; 1.200 €) i els costos de difusió del programa (15.073,71 €), tant en suport paper com digital.



**Programa «Viu el Parc». Dades generals (2022)**

Parc	Edició	Nre.	Nre.	Assistència	Pressupost	Nre.	Nre.	Nre.	Pressupost	Costos de difusió (en €) <sup>(5)</sup>
		municipis <sup>(1)</sup>	actuacions	total <sup>(2)</sup>	(en €) <sup>(3)</sup>	escoles	aules	alumnes	(en €) <sup>(4)</sup>	
Programa cultural					Programa escolar					
Montseny	30	16	28	1.021	18.620,75 €	0 <sup>(4)</sup>	0	0	0	6.369,55
Montesquiu	26	5	18	772	12.688,75 €	4	5	68	1.600,00	6.498,32
Guilleries	17	3	13	612	12.819,13 €	4	5	83	1.441,00	367,63
Marina	21	4	15	637	11.728,57 €	23	35	794	14.411,00	367,63
Litoral	20	10	16	486	12.983,16 €	16	28	598	12.616,00	367,63
Montnegre	27	7	15	1.307	12.667,89 €	34	55	1.238	22.558,00	367,63
Garraf-Olèrdola-Foix	29	11	23	1.303	14.181,90 €	20	40	842	17.104,00	367,63
Sant Llorenç del Munt	31	12	25	889	16.990,69 €	21	47	908	20.294,00	367,63
<b>Total</b>		<b>67</b>	<b>153</b>	<b>7.027</b>	<b>112.680,84 €</b>	<b>122</b>	<b>215</b>	<b>4.531</b>	<b>90.024,00</b>	<b>15.073,71</b>

(1) Es refereix als municipis realment participants en el programa, tant si tenen actes centrals, actes als municipis o només participen en el Programa escolar.

(2) Inclou els actes centrals (Matinals, Poesia als parcs, Nits d'estels, Parcs en concert, Òpera als parcs o ral·lis i concursos fotogràfics) i els actes als municipis, i s'exclouen els assistents del programa escolar.

(3) Aquesta xifra inclou tot el pressupost que hi va destinar la Diputació de Barcelona, que és la suma del pressupost de la Gerència d'Espais Naturals gestionat pels dos concessionaris (Lot 1 gestionat per FUSIC, 110.996,52 €; Lot 2, gestionat per CIMA, 82.522 €) més el suport dels Consorcis (enguany, només el de Guilleries-Savassona, 1.200 €) i els costos de la difusió del programa (15.073,71 €), tant en suport paper com digital.

(4) Aquest programa no té «Viu el parc a l'escola», ja que s'hi desenvolupa el programa «El Montseny a l'escola».

(5) Des de 2022 no s'imprimeixen cartells ni papereria, només ocasionalment. Per tant, es fa una mitjana dels costos globals repartits per cada parc. Amb tot, s'inclouen els costos de les Agendes escolars del Montseny (6.001,92 €) i de Montesquiu (6.130,69 €), tant de coordinació com d'edició.

Durant el 2022, el web «Viu el parc artístic» ha tingut 6.946 visites de 5.262 seguidors, especialment en els mesos de març-juny i octubre-novembre. El 2022 es va decidir anul·lar els comptes de Facebook i Twitter del programa. Els seus seguidors —prop de 3.000 i 1.700, respectivament— es van integrar als comptes genèrics de la Xarxa de Parcs Naturals en aquestes xarxes socials. Per contra, es va obrir un compte propi d'Instagram, que actualment té 604 seguidors.

Pel que fa al **programa escolar**, al llarg del 2022 s'ha tornat a la normalitat en relació amb les mesures imposades per la pandèmia de COVID-19. No obstant, s'ha volgut mantenir el format de les activitats que es porten al terme al parc d'acord amb el model de grups reduïts, amb un màxim de tres escoles per sortida, ja que aquest format, que es va aplicar per evitar la confluència de molts grups durant la pandèmia, ha resultat molt ben valorat per l'equip educatiu del programa i per les escoles. En aquesta línia, s'elimina l'espectacle final però s'aposta per fomentar la figura dels agents territorials de cada parc. Així, els alumnes poden conèixer de primera mà les diferents activitats que es porten a terme als entorns concrets dels parcs, amb la visita a un apicultor, un viticultor o un arqueòleg, entre d'altres.

Pel que fa a la primera fase del programa, es reprenen amb normalitat les visites dels equips educatius a les aules de les escoles, on es tracten de manera lúdica i participativa diferents continguts, com ara: què és un parc natural, quines activitats hi estan permeses, connectivitat entre els espais, paper gestor de l'administració en la seva conservació, elements naturals i culturals propis de l'espai que s'ha de visitar, entre d'altres.

## Resum del programa «Viu el parc» al Parc Natural del Montseny (2022)

<b>Edició</b>	<b>30a</b>
Municipis participants / municipis del parc	16 / 18
Actuacions als municipis	21
Actes centrals	4
Actuacions als actes centrals	8
<b>Total d'actuacions del programa</b>	<b>28</b>
Assistents als actes organitzats als municipis	619
Assistents als actes centrals	402
<b>Total d'assistents als actes organitzats per la Diputació</b>	<b>1.021</b>
<b>Pressupost «Viu el parc artístic»</b>	<b>18.620,75 €</b>
<b>Costos de difusió</b> (cartells i agenda escolar)	<b>6.001,92 €</b>

Per a més informació de tot el programa, podeu consultar la [pàgina web del Viu el parc](#).

### Viu el parc artístic

La **trentena edició** del programa «Viu el parc» al Parc Natural i Reserva de la Biosfera del Montseny va tenir lloc entre el 2 de juliol i el 19 de novembre de 2022. Enguany, tots els actes programats s'han pogut dur a terme amb normalitat, després de les mesures vigents durant la pandèmia.

Per organitzar el programa es va fer una **reunió virtual** amb els ajuntaments del parc el dia 22 d'abril de 2022.

Dins els actes centrals, la **Gran Festa al Parc** es va celebrar, com és habitual, als entorns de la rectoria del Brull (el 18 de setembre) i va comptar amb tallers creatius de Talleretcraft i amb el Parc de jocs CIRKOMOTIK, un espai de circ per a tota la família basat en tècniques de circ i psicomotricitat, amb prop de dos-cents seixanta assistents. El 2 de juliol es va fer l'acte del cicle «**Poesia als parcs**» a la porxada de l'església de Sant Esteve (la Costa de Montseny). Enguany, el programa també ha comptat amb un recital del cicle «**Parcs en concert**», celebrat el 16 de juliol a la plaça d'Anna Bosch (Figaró-Montmany) amb Heaven & Earth, dirigit pel reconegut cantant Nacho Melús; l'acte va comptar amb setanta assistents.

En total van ser vint-i-cinc actes (quatre de centrals i vint-i-un als municipis), amb un total de **vint-i-vuit actuacions** i **mil vint-i-un assistents** (quatre-cents dos als actes centrals i sis-cents dinou als actes locals).

Tot i que el Montseny no disposa d'un programa «Viu el parc a l'escola» específic, si que té (com a Montesquiú) una agenda escolar vinculada al programa, que elaboren els alumnes de cinquè durant el curs i que serveix per al curs següent (2022-2023). La temàtica de l'agenda d'aquest curs està relacionada amb l'ODS 5: aconseguir la igualtat entre els gèneres i empoderar totes les dones i nenes.

## Resum del programa «Viu el parc artístic» al Parc Natural del Montseny (2022)

Data	Acte	Població	Actuacions	Assistents
<b>Actes centrals</b>			<b>7</b>	<b>402</b>
2/7/2022	Poesia als parcs	La Costa de Montseny	1	40
16/7/2022	Parcs en concert	Figaró-Montmany	1	70
18/9/2022	Matinal al parc	El Brull	4	260
2/7/2022	Land art	Cànoves i Samalús	1	32

## 4. Principals activitats dutes a terme

Data	Acte	Població	Actuacions	Assistents
<b>Actes locals</b>			<b>21</b>	<b>619</b>
9/7/2022	Cala Fredosa (havaneres)	Montseny	1	30
16/7/2022	En clau de tres	Breda	1	50
20/7/2022	Explora (taller)	Sant Feliu de Buixalleu	1	30
5/8/2022	Taller de polseres	Fogars de Montclús	1	40
14/8/2022	El teixit de la vida (taller)	Viladrau	1	6
20/8/2022	Impressions Duet	Campins	1	20
21/8/2022	Contes al cistell	Viladrau	1	25
3/9/2022	Celtic Groove	Gualba	1	80
3/9/2022	Impressionats per la natura	Aiguafreda	1	16
10/9/2022	La Rocketa Band	Aiguafreda	1	65
1/10/2022	Explica'm un secret al parc	Tagamanent	1	2
1/10/2022	Celtic Groove	Seva	1	50
1/10/2022	Xu-wap Trio	Cànoves i Samalús	1	20
8/10/2022	La Joglaressa	Gualba	1	20
19/10/2022	La maleta que sona	Figaró-Montmany	1	20
5/11/2022	Impressionats per la natura	Arbúcies	1	20
5/11/2022	El teixit de la vida (taller)	Sant Pere Vilamajor	1	10
6/11/2022	Els bolets (conferència)	Cànoves i Samalús	1	10
6/11/2022	La Joglaressa	Sant Pere Vilamajor	1	25
12/11/2022	La Rocketa Band	El Brull	1	50
19/11/2022	Vida sostenible (conferència)	Arbúcies	1	30
<b>Total</b>			<b>28</b>	<b>1.021</b>



Actuació final de Coloraines Band a la Matinal del Viu el parc. Font: Arxiu XPN

## Poesia als parcs

El cicle **Poesia als parcs** és una iniciativa que s'emmarca dins el programa cultural **Viu el parc** de la Xarxa de Parcs Naturals de la Diputació de Barcelona. Fins l'any 2020, el programa comptava amb el suport econòmic de la **Institució de les Lletres Catalanes**, que assumia el cost del caixet dels poetes participants. Enguany, la Diputació de Barcelona ha assumit totes les despeses del programa (programació, coordinació, materials de difusió, assistència tècnica, filmació en vídeo i caixet dels poetes).

La present edició, desenvolupada entre els mesos de maig i novembre del 2022, ha estat la dissetena. I el cicle «Poesia als parcs» ha pogut mantenir plenament la presencialitat, com ja va fer la del 2021, i a més sense restriccions d'aforament o d'accés als recitals. Això ha permès que tornessin a ser actes realment oberts, tot i que s'ha mantingut el requisit del formulari d'inscripció, molt útil per a la previsió d'assistència i la comunicació amb els assistents.

Enguany hi han participat el Parc del Castell de Montesquiu, el Parc de la Serralada Litoral, el Parc Natural de l'Alt Pirineu, el Parc de la Serralada de Marina, el Parc Natural de Sant Llorenç del Munt i l'Obac, el Parc Natural i Reserva de la Biosfera del Montseny, el Parc Natural de la Serra de Montsant, el Parc Natural de la Serra de Collserola, el Parc del Garraf, el Parc del Montnegre i el Corredor, l'Espai Natural de les Guilleries-Savassona, el Parc del Foix, tots a Catalunya; i el Parc Nacional de l'Illa d'Asinara i el Parc de Port del Comte, a Sardenya. Per a més informació sobre el cicle podeu consultar el [web del programa](#).

Mantenint la iniciativa impulsada en les darreres edicions, enguany al cicle s'hi ha sumat la celebració de la commemoració literària de la Generalitat de Catalunya de l'**Any Gabriel Ferrater**. Aquesta col·laboració s'ha traduït en el reconeixement de la figura i l'obra del poeta de Reus en un recital en un indret proper a la seva ciutat, concretament al Parc Natural de la Serra de Montsant, a la Cartoixa d'Escaladei, amb el recital «El que em fuig», amb els poetes Xènia Dyakonova i Jaume Coll Mariné i l'acompanyament musical de Neus Borrell. Aquest recital s'ha dut a terme amb la complicitat d'un agent cultural rellevant i primordial del territori, el Centre Quim Soler.

Per al disseny i el desenvolupament de la proposta s'ha comptat amb aliances i complicitats als diferents territoris implicats. En aquest sentit, hi ha hagut una estreta col·laboració amb les entitats culturals següents: la Fundació Jacint Verdaguer, de Folgueroles; el Centre Quim Soler, la literatura i el vi, del Priorat; el Centre d'Art i Natura de Farrera; l'Obra Cultural de l'Alguer; el MUHBA Vil·la Joana, de Barcelona; la Pahissa del Marquet, de Sant Llorenç Savall; el Konvent de Cal Rosal; l'Associació d'Escriptors en Llengua Catalana, i el segell discogràfic The Indian Runners.

Els recitals s'han pogut organitzar, també, gràcies a la coordinació amb els ajuntaments dels municipis on han tingut lloc.

Finalment, amb la voluntat de posar en diàleg la poesia amb altres disciplines artístiques, el cicle d'enguany ha comptat, com cada any, amb un element musical en tots els recitals. Per tal de donar solidesa a la proposta, s'ha teixit una aliança amb el segell discogràfic The Indian Runners, que s'ha encarregat de la selecció de músics per a vuit dels recitals del cicle i ha proporcionat artistes que formen part de les seves agrupacions per complementar les propostes poètiques. Gràcies a aquesta col·laboració han participat en el cicle Pau Lanzetta (teclat) i Lluc Valverde (clarinet i saxo), de La Ludwig Band; Albert Girons (guitarra), de La Sentina; Marta Torrella (veu), de Tarta Relena; Xantal Rodríguez (guitarra), de Remei de Ca la Fresca, i Bru Ferri (teclat) i Neus Borrell (veu).

En total, enguany han participat en el cicle **vint-i-tres poetes**, deu músics i **un grup musical**, i als espectacles presencials hi ha assistit un total de **quatre-centes noranta persones**.

El cost total del programa ascendeix a 24.856,74 €, una xifra que comprèn la filmació i l'edició de vídeos de tretze recitals (9.498,48 €), els costos de l'edició del material gràfic i els costos de gestió.

Els recitals de «**Poesia als parcs**» es filmen en vídeo, i els poemes recitats es poden veure i escoltar per Internet, a la pàgina web de la Xarxa de Parcs Naturals i al corresponent [canal de YouTube del programa](#), que enguany ha tingut 48.725 visualitzacions.

Dins de l'àmbit del Parc Natural i Reserva de la Biosfera del Montseny, es va celebrar un recital poeticomusical del llibre *Poesia forestal*, a càrrec de **Martí Boada** i **Mau Boada**. L'espectacle va tenir lloc a la porxada de l'església de Sant Esteve (la Costa de Montseny) i hi van assistir quaranta persones.

Podeu consultar les [memòries](#) de les diverses edicions (al final de la pàgina).



Actuació de Martí i Mau Boada a la Costa de Montseny.  
Font: Tramoia

## Parcs en concert

«**Parcs en concert**» és un cicle musical anual que es desenvolupa als parcs i espais naturals protegits de la Xarxa de Parcs Naturals de la Diputació de Barcelona.

Anomenat anteriorment Música als parcs, aquest cicle presenta un seguit de propostes musicals de gran qualitat en què la música entra en diàleg amb l'entorn natural. Concerts a l'aire lliure i propostes artístiques que transiten per estils diversos, des de la música d'autor al folk, el pop i la cançó mediterrània i d'arrel.

El programa «**Parcs en concert**» acull tant actuacions musicals com recitals poètics acompanyats de música, tot convertint-se en un espai de transversalitat artística. Un cicle en què la veu humana és la protagonista principal. La part més natural dels instruments acompanya a conèixer pinedes i vinyes, rouredes, fagedes i alzinars. Concerts enmig d'escenaris únics, els espais naturals i patrimonials que configuren la nostra geografia, una geografia humana i natural enllaçada per la música.

El cicle **Parcs en concert** té com a finalitats:

1. Dinamitzar i promoure el patrimoni musical i poètic català.
2. Afavorir la creació artística i la difusió i visibilització de músics catalans i de qualitat.
3. Dinamitzar culturalment els diversos municipis en els quals el cicle de concerts té incidència tot afavorint la descentralització cultural.
4. Promoure el diàleg intercultural a través dels llenguatges artístics i, particularment, de la música.
5. Promoure l'economia local i de proximitat dels territoris que configuren la Xarxa de Parcs Naturals tot col·laborant amb el programa «Parc a taula».
6. Divulgar i fer pedagogia entorn del valor de la preservació i el respecte dels àmbits i espais naturals.
7. Promoure el coneixement de la nostra cultura a través del patrimoni natural, cultural i paisatgístic present a la Xarxa de Parcs Naturals.



Podeu consultar tota la informació de [Parcs en concert](#).

Una setantena de persones va assistir el dissabte 16 de juliol a la tarda, a la plaça Anna Bosch del Figaró, al concert de Heaven & Earth del cicle «Parcs en concert», al Parc Natural del Montseny. L'original proposta de Nacho Melús és mesclar el gòspel amb els ritmes flamencs. D'aquest experiment neix Heaven & Earth, un conjunt vocal professional que va presentar onze temes inèdits inspirats pel darrer viatge de Melús als Estats Units i per les seves arrels familiars al sud d'Espanya.

Partint de la investigació, aquest cor de nou veus va presentar els punts en comú entre aquests dos gèneres musicals: el ritme, la passió, l'espiritualitat, l'entranya... i va fer viatjar el públic a través de sonoritats de fusió plenes d'aire i arrel.

Maria Argentí, de la productora Neandertal Records, va destacar la importància d'oferir concerts com aquest per promoure així espais de cures i vincle entre les persones.



Heaven & Earth a la plaça Anna Bosc del Figaró.  
Autora: Maria Argentí

## Parcs i biblioteques, naturalment!

El programa **Parcs i biblioteques, naturalment!**, impulsat en col·laboració amb la Gerència de Serveis de Biblioteques, va començar l'any 2017 a onze biblioteques de la zona del Maresme que abracen l'àmbit de tres parcs (Marina, Litoral i Montnegre i el Corredor). L'èxit de la iniciativa ha fet que s'hagi estès a altres espais de la Xarxa de Parcs Naturals i ja està present a quaranta-cinc biblioteques i vuit centres de documentació de l'àmbit de set parcs.

Les biblioteques dels municipis del Vallès Oriental d'Aiguafreda, la Garriga, Sant Antoni de Vilamajor i Santa Maria de Palautordera, a més del Bibliobús Montnegre i els dos centres de documentació del Parc, han iniciat el 2022 el programa «Parcs i biblioteques, naturalment!» al Montseny. Es preveu que en fases posteriors s'hi adhereixin els municipis d'Osona i també de la província de Girona.

Durant el 2022 s'ha treballat en el disseny i contingut d'unes motxilles per al préstec, amb els boscos i els arbres del Montseny com a tema central. Aquesta és una activitat lúdica i d'educació mediam-biental que es basa en la descoberta inclusiva i accessible en família. Es preveu que es posin en funcionament el 2023.

El personal bibliotecari i la tècnica d'ús públic del parc van participar, com a assistents, en la **I Trobada** de totes les biblioteques que formen part del programa. El 25 d'octubre de 2022 es van reunir als coberts de **la Mata**, l'Oficina del Parc Natural de Sant Llorenç del Munt i l'Obac, una setantena de professionals que van compartir la seva experiència als diferents parcs i van posar en comú activitats i estratègies per aconseguir els objectius del programa.

## Parc a taula

«Parc a taula» és un programa de desenvolupament econòmic promogut per la Diputació de Barcelona que pretén destacar (mitjançant la gastronomia, la producció artesanal i la viticultura de proximitat i de qualitat) els valors naturals, culturals i paisatgístics dels nostres parcs.

Aquest programa està pensat com un projecte transversal de la Xarxa de Parcs Naturals. Actualment hi participen nou parcs: Parc del Garraf, Parc d'Olèrdola, Parc del Foix, Parc Natural de Sant Llorenç del Munt i l'Obac, Parc de la Serralada Litoral, Parc del Montnegre i el Corredor, Parc de la Serralada de Marina, Parc del Castell de Montesquiu i Parc Natural del Montseny.

El programa ha continuat desenvolupant el seu **web** i el compte d'**Instagram**. Amb el «Parc a taula» es vol afavorir el desenvolupament econòmic sostenible, la biodiversitat i el reforç de la identitat local.

Els membres de «Parc a taula» reben una carta d'adhesió i compromís que atorga la Diputació de Barcelona, que acredita l'acompliment dels requisits del programa i que identifica el titular com a mereixedor de la distinció.

El programa «Parc a taula» desenvolupa activitats paral·leles, com ara degustacions, sessions de treball i formació i capacitació adreçada als adherits, rutes enogastronòmiques i la participació en mer-

cats. S'entén, doncs, Parc a taula com un instrument per donar a conèixer els parcs de la Diputació de Barcelona al públic general per mitjà dels productes de qualitat i de proximitat dels productors i elaboradors artesans alimentaris que treballen a l'àrea d'influència d'aquests territoris.

Podeu consultar el resum de la [memòria anual d'activitats](#).

### Relació d'establiments adherits


Tipus	Nom	Municipi
Allotjaments	Apartaments turístics «Cal Ferrer»	Montseny
	Casa de colònies La Rectoria de Vallcàrquera	Figaró-Montmany
	Hotel Restaurant Can Cuch	Cànoves i Samalús
	Turisme rural La Morera	El Brull
Establiments i elaboradors	Aixada Conserves	Tagamanent
	Cor del Montseny	Campins
	Granja de Porcs Ecològics-Salgot	Aiguafreda
	Mamafermenta	Tagamanent
	Vallflorida Xocolaters	Sant Esteve de Palautordera
Productors	Assaboreix la Terra	Figaró-Montmany
	Bolet Ben Fet	Sant Antoni de Vilamajor
	Cal Cerdà	Sant Antoni de Vilamajor
	Casanova de Figarolas	Seva
	Castanya de Viladrau	Viladrau
	Cervesa del Montseny	Seva
	Formatgeria del Montseny	Montseny
	Granja de Porcs Ecològics-Salgot	Aiguafreda
	La Botigueta de Mosqueroles	Fogars de Montclús
	Llàgrimes de Ra	Seva
	Mel dels Erms	Sant Pere de Vilamajor
	Oli de Can Nualart	La Garriga
	Oli de la Vall d'Arbúcies	Arbúcies
	Pollastre del Montseny	Seva
	Viver de Bell-lloc	Cardedeu
	Restaurants	El Romaní de Breda Restaurant
Hotel Restaurant Can Cuch		Cànoves i Samalús
Restaurant El Bellver		Tagamanent
Restaurant El Molí de la Barita		Viladrau
Restaurant La Fonda del Montseny		Montseny

## Experiències Parc a taula

En el marc del programa s'ha fet un recull d'«**Experiències Parc a taula**» que ens endinsen a viure la gastronomia, a conèixer els productors que viuen i produeixen dins la Xarxa de Parcs Naturals i a visitar els seus establiments, que amb la seva feina contribueixen al desenvolupament econòmic i rural del país.

Les «Experiències Parc a taula» contribueixen a donar valor al territori amb la participació activa de les persones que hi viuen, les que treballen la terra i les que la coneixen, així com també de les que elaboren els plats que podem tastar i les que ens ofereixen allotjament.

Podeu consultar la guia [Experiències Parc a taula](#).



## Carta Europea de Turisme Sostenible

El Parc Natural del Montseny va iniciar el seu treball en el procés d'obtenció de la Carta Europea de Turisme Sostenible (CETS) els anys 2009 i 2010, i va culminar amb l'atorgament de la CETS el setembre del 2011. Aquesta acreditació, gestionada per la Federació EUROPARC, consisteix en la implantació d'una metodologia de treball participativa que té com a objectiu estructurar i promoure el desenvolupament d'un model de turisme sostenible en els espais naturals protegits d'Europa i que finalitza amb un reconeixement, per part de la Federació, com a territori adherit a la CETS.

El maig del 2021 es va presentar el dossier de candidatura per a la renovació CETS 2021-2025 a la Federació EUROPARC. Durant el mes de setembre es va dur a terme la visita d'auditoria.

Podeu consultar tota la [informació i documents](#).





## 4.2.2. Infraestructures i serveis generals

### Manteniment i arranjamant de la xarxa viària

Tal com es va fent habitualment, durant l'any s'han dut a terme un seguit d'actuacions de manteniment i arranjamant dels següents camins de la xarxa viària bàsica del parc:

- Instal·lació de barana de seguretat a sis ponts elevats de la xarxa viària bàsica.
- Asfaltat del tram del camí de Vallcàrquera-fase III, des de Can Parraubis fins a Can Puig.
- Instal·lació d'un nou tram de barana de seguretat a la pista de Vallcàrquera.
- Millora de la pista asfaltada de Penyacans a la Plana Amagada del Turó de l'Home.
- Millora de la pista asfaltada de la Costa del Montseny.
- Escullera al camí de Santa Susanna i Sant Pere de Vilamajor.
- Barana de seguretat al pont de Picamena.

### Millora de la pista asfaltada del Turó de l'Home

<b>Actuació</b>	Obres de millora de la pista asfaltada del Turó de l'Home, des de la cruïlla de Penyacans a la Plana Amagada
<b>Municipi</b>	Fogars de Montclús
<b>Cost</b>	98.759,87 €
<b>Estat d'execució</b>	Executat
<b>Data de finalització</b>	16 de setembre de 2022

### Descripció de l'actuació

La pista del Turó de l'Home es va construir i asfaltar fa més de trenta-vuit anys per tal d'accedir a les instal·lacions militars construïdes al Puig Sesolles. Actualment és una pista d'ús públic, oberta i de lliure accés per als visitants fins a l'aparcament de la Plana del Coll, des d'on és possible seguir a peu fins al Turó de l'Home i les Agudes, uns dels paratges més emblemàtics del Parc Natural i Reserva de la Biosfera del Montseny.

Amb el temps, les característiques del lloc on es va construir aquesta pista, l'antiguitat de l'asfalt, l'elevat trànsit de vehicles i les nevades i gelades anuals han ocasionat importants desperfectes a la capa asfaltada de rodolada i han provocat nombroses incidències als vehicles visitants, a part de suposar un risc d'accident per als ciclistes.

Les obres fetes tenien per objecte recuperar la correcta transitabilitat per la pista asfaltada als trams que actualment es caracteritzaven com a deficientes, que eren els més deteriorats i perillosos, i consolidar una plataforma de rodament menor que l'original per tal de garantir la circulació segura de tot tipus de vehicles i bicicletes fins al Turó de l'Home i alhora reduir-ne l'impacte paisatgístic.



Millora de la pista de Penyacans a Plana Amagada. Formació del paviment. Font: Arxiu XPN



Millora de la pista de Penyacans a Plana Amagada. Reixa ramadera. Font: Arxiu XPN

## Millora de la pista asfaltada de la Costa del Montseny

<b>Actuació</b>	Obres de reparació i millora de la pista asfaltada que enllaça la Costa del Montseny amb la carretera BV-5103
<b>Municipi</b>	Fogars de Montclús
<b>Cost</b>	283.648,91 €
<b>Estat d'execució</b>	Executat
<b>Data de finalització</b>	31 de gener de 2023

### Descripció de l'actuació

Aquesta pista asfaltada està inclosa en la xarxa viària bàsica del Parc Natural i és una via de comunicació molt important per als veïns del nucli de la Costa del Montseny.

Tot i les obres de millora dels anys vuitanta i noranta, és una pista perillosa i sols transitable a velocitat reduïda perquè és estreta, té revolts tancats amb poca visibilitat i en gran part del seu recorregut transita per zones de pendent lateral pronunciat, sense barreres de protecció.

Les obres han consistit a retallar alguns talussos per millorar la visibilitat, construir cunetes per evacuar millor les aigües de pluja i guanyar amplada, reparar i refer tota la plataforma de rodament i instal·lar barreres de protecció.



Millora de la pista a la Costa del Montseny. Font: Arxiu XPN



Millora de la pista a la Costa del Montseny. Font: Arxiu XPN

## Obres d'asfaltat d'un tram del camí de Vallcàrquera des de Can Parraubis fins a Can Puig

<b>Actuació</b>	Asfaltat del tram del camí de Vallcàrquera-Fase III, des de Can Parraubis fins a Can Puig
<b>Cost</b>	22.288,93 €
<b>Estat d'execució</b>	Executat
<b>Data de finalització</b>	29 de setembre de 2022

### Descripció de l'actuació

El camí del Figaró a Vallcàrquera és la via principal d'accés al veïnat de Vallcàrquera, un nucli compost per diverses masies habitades, l'església de Sant Pere, cases de segona residència i l'Escola de Natura-Casa de Colònies La Rectoria de Vallcàrquera, propietat de la Diputació de Barcelona. Alhora és una via de comunicació que forma part de la xarxa viària del Parc Natural del Montseny (B-13) i de la xarxa de camins del Pla de prevenció municipal d'incendis forestals del Figaró. La seva importància com a via estratègica i de comunicació ha fet que les diferents administracions s'hagin coordinat

per tal d'executar-hi diverses actuacions de manteniment i millora. En aquest sentit, es projecta aquesta actuació per fer la Fase III de l'asfaltat del camí en el tram que va des de Can Parraubis a Can Puig, a fi de millorar l'accessibilitat a les masies i cases existents en l'entorn fins a arribar a asfaltar la totalitat del camí.

El tram de camí objecte d'actuació s'inicia prop del trencant de Can Parraubis (coordenades X:441.337,02; Y:4.619.673,19) i s'acaba al principi de la pujada de Can Puig (coordenades X: 441.560,19; Y:4.619.736,27). El camí té una longitud aproximada de 240 metres i una amplada de 3,3 metres. El marge dret del camí el delimita un talús en terraplè que té un pendent variable al llarg del camí, i el marge esquerre, un talús en desmunt. És un camí format originàriament per sòls naturals als quals s'ha anat afegint tot-u artificial. El drenatge de les aigües de la pluja es feia per escolament natural cap als marges, cosa que ocasionava problemes d'erosió constants al camí.



Asfaltat d'un tram del camí de Vallcàrquera de Can Parraubis a Can Puig. Font: Arxiu XPN

Per tal de solucionar-ho i mantenir el control de les aigües es van fer les actuacions de millora següents: perfilat i compactat del camí, pavimentació del camí amb aportació d'una capa de tot-u reciclat i compactat, i finalment aplicació d'una capa de paviment asfàltic al llarg de tota la plataforma d'aquest tram de camí amb dos sobreamples i amb l'adequació de les entregues laterals. La superfície total en què es va actuar va ser de 827 m<sup>2</sup>.

### Instal·lació de barana de seguretat al camí de Vallcàrquera al terme municipal del Figaró-Montmany

<b>Actuació</b>	Instal·lació d'un nou tram de barana de seguretat a la pista de Vallcàrquera
<b>Cost</b>	19.003,05 €
<b>Estat d'execució</b>	Executat
<b>Data de finalització</b>	13 d'octubre de 2022

#### Descripció de l'actuació

Continuant amb les actuacions de manteniment i millora del camí del Figaró a Vallcàrquera, abans d'arribar al municipi encara hi havia un tram de camí sense protecció i amb un desnivell del terraplè considerable. Per tant, es va creure convenient instal·lar-hi una barrera de seguretat vial que donés continuïtat a la barrera existent; es cobria així tota la pista que ressegueix la riera de Vallcàrquera. Per la mateixa raó, es va fer necessari recréixer la barana del Pont del Molí i reforçar diversos suports de la tanca existent que s'havien descalçat.

Les actuacions projectades van consistir en la instal·lació de barrera de seguretat de contenció tipus BEAM N2-S4 (nivell de contenció normal i velocitat de circulació de vehicles baixa en via asfaltada de dos sentits sense divisió viària horitzontal). Es van instal·lar un total de 138 ml de barana. La barana en si està composta per una unitat de barra central de quatre metres, amb els respectius abatiments a banda i banda i ancoratges soterrats. A més a més, al tram del Pont del Molí que no estava protegit s'hi van instal·lar 12 ml de barana.

Per aconseguir els mateixos criteris de mimetització i integració en l'entorn emprats en altres vies asfaltades del Parc Natural del Montseny, aquestes barreres de seguretat, d'estructura metàl·lica, es van revestir amb un acabament de fusta de perfil rectangular a la banda de la carretera.



Instal·lació d'una barana de seguretat a la pista de Vallcàrquera 1. Font: Arxiu XPN

## Altres actuacions en infraestructures

### Mesures de correcció d'impactes de la línia elèctrica aèria de MT i al PT-400 del Boix

<b>Actuació</b>	Soterrament de la línia elèctrica de MT de la Sala al Boix (el Brull)
<b>Cost</b>	29.378,80 €
<b>Estat d'execució</b>	Executat
<b>Data de finalització</b>	2 de desembre de 2022

#### Descripció de l'actuació

Modificació de l'últim tram de la línia elèctrica aèria de mitjana tensió al terme municipal del Brull, entre les masies de la Sala i el Boix. L'objectiu del projecte era resoldre els impactes mediambientals i paisatgístics que generaven el punt de transformació (PT) del Boix i el tram de línia aèria de MT que passava per aquest indret de l'espai natural protegit. Era d'una importància especial evitar l'electrocució d'aus, un dels principals motius de mortalitat de moltes espècies d'ocells amenaçades a Catalunya.

Les actuacions van consistir en el soterrament d'un tram de la línia aèria i el desplaçament i la substitució de diversos suports de la línia aèria que es mantenia per uns altres de més resistents. Els nous suports inclouen l'aparellatge necessari per a la conversió aeri/soterrat del tram de línia aèria. Així mateix, es va substituir l'antic punt de transformació d'intempèrie per un nou centre de transformació compacte (CTC) aïllat, d'estructura prefabricada, que permetés el subministrament d'energia elèctrica a baixa tensió a la masia del Boix.

Adicionalment, els conductors es van dotar d'elements de protecció contra l'electrocució d'aus i es va fer un tractament cromàtic del nou CTC del Boix i dels nous suports de gelosia metàl·lica per tal que aquesta instal·lació es mimetitzés millor amb la vegetació dominant de l'entorn agroforestal on està ubicada.

Els treballs d'obra civil, promoguts per la Diputació de Barcelona, es van fer alhora que els elèctrics, que va portar a terme l'empresa Estabanell i Pahisa Energia, S. A.

Aquesta informació es pot ampliar a la pàgina de *l'Informatiu dels Parcs*: [Montseny – El Parc Natural del Montseny i l'empresa Anell soterran una línia elèctrica al Brull per evitar l'electrocució d'aus – L'informatiu \(diba.cat\)](#)



Soterrament línia elèctrica. Font: Arxiu XPN

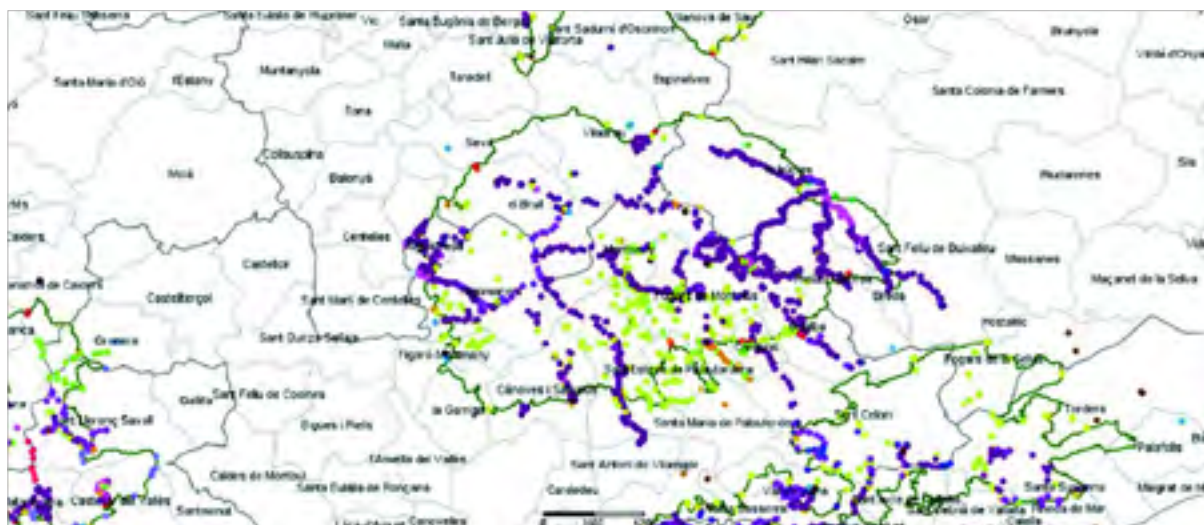
#### Senyalització

Durant l'any 2022 s'ha treballat per seguir resolent les incidències sobre senyalització. S'han resolt un total de 64 incidències. Tot i així, encara segueixen quedant un bon nombre d'incidències de senyalització pendents (173); és un nombre força elevat i s'ha de seguir treballant per reduir-lo.

Durant aquest any 2022 destaca el treball que s'ha fet per mantenir i millorar la senyalització, sobretot pel que fa als itineraris. S'han canviat algunes fites d'itinerari que estaven en mal estat i s'han continuat instal·lant senyals de gossos lligats i de circulació motoritzada. També s'ha treballat en el disseny i la maquetació dels nous mapes murals.

Tota aquesta senyalització es realitza seguint el manual de senyalització aprovat a finals de l'any 2018 pel Gabinet de Premsa i Comunicació de la Diputació de Barcelona i la Secció de Divulgació i Comunicació de la Gerència de Serveis d'Espais Naturals.

L'estat actual de l'inventari de senyalització és el següent:



### Resum dels senyals inventariats a l'aplicació SIGEP del parc

Tipus de senyal	Entorn carreteres	Entorn pistes	Entorn senders	Façana	Plafons i murals informatius	Senyalització circulació	Total general
2020	54	520	2688	33		627	3.922
2021	54	530	2696	33	47	628	3.988
2022	54	533	2696	33	48	628	3.993

### Gestió de residus i recollida d'escombraries

L'any 2006 es va engegar el servei de recollida d'escombraries al nucli central del parc, concretament als municipis de Campins, Fogars de Montclús i Montseny, el Brull i Tagamanent. Es va proposar una recollida de les cinc fraccions (matèria orgànica, rebuig, envasos, paper i cartró, i vidre), conjuntament amb el Consorci per a la Gestió de Residus del Vallès Oriental i d'Osona. Hi ha hagut un canvi molt important pel que fa a la qualitat del servei, d'una banda molt ben valorada pels habitants de la zona i, d'una altra, ben assumida pels usuaris del parc.

S'observa un augment del rebuig i de la matèria orgànica en detriment d'una disminució de totes les fraccions de selecció, cosa que vol dir que s'han de fer diferents actuacions encaminades a millorar la recollida que tinguin un efecte positiu.

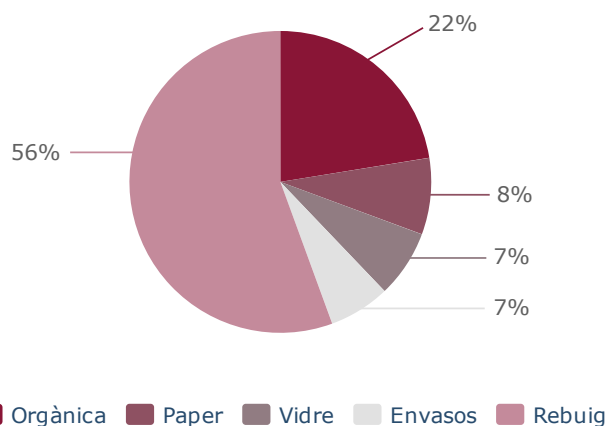
Dins d'aquest programa de recollida d'escombraries es continua posant èmfasi en el fet que és un servei per als veïns dels diferents municipis i, en aquest sentit, es continuen arranjant les zones de recollida i senyalitzant d'acord amb la campanya iniciada l'any 2007.

**A la data de tancament d'aquesta memòria no es disposava de les dades de repartiment per fraccions i municipis. Per aquest motiu, es mostra el quadre amb les darreres dades disponibles, de l'any 2021.**

	Fraccions en tones (2021)				
	Orgànica	Paper	Vidre	Envasos	Rebuig
Aiguafreda	326,91	149,02	85,98	138,13	241,24
Arbúcies	312,44	168,29	173,8	174,82	1.742,00
Breda	524,4	144,27	125,66	171,94	214,51

	Fraccions en tones (2021)				
	Orgànica	Paper	Vidre	Envasos	Rebuig
El Brull	11,25	18,49	21,23	16,01	42,67
Campins	39,36	15,15	22,63	18,31	151,7
Cànoves i Samalús	408,56	97,8	87,62	105,08	1.009,86
Figaró-Montmany	112,01	52,22	30,88	46,69	199,25
Fogars de Montclús	84,62	24,06	47,65	31,52	175,11
Gualba	125,78	53,02	65,73	44,65	782,86
La Garriga	880,57	511,79	343,2	310,58	4.432,02
Montseny	72,82	12,47	22,24	16,92	96,07
Riells i Viabrea	432,54	106,04	97,52	105,62	1.554,87
Sant Esteve de Palautordera	430,4	84,57	82,53	100,08	114,68
Sant Pere de Vilamajor	432,88	167,13	161,53	164	1.394,27
Sant Feliu de Buixalleu	19,14	19,13	35,42	24,99	438,17
Seva	642,62	210,71	146,93	180,86	221,98
Tagamanent	53,36	5,94	7,03	13,91	36,88
Viladrau	213,22	90,24	71,86	79,44	185,87
<b>Total</b>	<b>5.122,88</b>	<b>1.930,34</b>	<b>1.629,44</b>	<b>1.743,55</b>	<b>13.034,01</b>

### Dades de l'any 2021



## Mobilitat sostenible. Bus parc

### Servei d'accés en transport públic al Parc Natural i Reserva de la Biosfera del Montseny-Bus parc

El Departament de Territori de la Generalitat de Catalunya i la Diputació de Barcelona posen en servei la tardor del 2018 dues línies regulars d'accés al parc en transport públic, que connecten Sant Celoni i Santa Fe per la BV-5119 i Sant Celoni i Fontmartina per la BV-5114. El punt d'inici dels recorreguts és l'estació de ferrocarril de Sant Celoni i els horaris dels autocars faciliten en la mesura del possible les combinacions amb tren.

Després de fer-ne una prova pilot la tardor del 2021, a la primavera del 2022 s'amplia el servei regular amb la posada en funcionament de tres noves línies Bus Parc.

A continuació es mostra un resum de les dades d'ús del servei des de la posada en marxa:

Línia Bus Parc (destinació)	2018	2019	2020	2021	2022
573 (Santa Fe)	1.265	2.147	1.458	1.826	2.729
572 (Fontmartina)	329	835	394	538	307
576 (Montseny)	--	--	--	186	808
484 (Collformic)	--	--	--	86	235
436 (Viladrau)	--	--	--	205	577
<b>Total</b>	<b>1.594</b>	<b>2.982</b>	<b>1.852</b>	<b>2.841</b>	<b>4.656</b>

Es mostra el total de passatgers comptabilitzats durant els trajectes d'anada.

Cal tenir en compte que el 2020, a causa de la situació excepcional generada per la COVID-19, el servei d'accés en transport públic va quedar suspès temporalment en diverses ocasions. El funcionament habitual del servei Bus Parc no es va restablir completament fins al maig del 2021.

- Línia Vic / Tona / Sant Miquel de Balenyà / Seva / El Brull / Collformic, amb connexió amb la línia de ferrocarril R3 (Balenyà-Tona-Seva)
- Línia Vic / Tona / Sant Miquel de Balenyà / Seva / Viladrau, amb connexió amb la línia de ferrocarril R3 (Balenyà-Tona-Seva)
- Línia Santa Maria de Palautordera / Sant Esteve de Palautordera / Montseny, amb connexió amb la línia de ferrocarril R2 Nord (Palautordera).

Amb l'ampliació del servei Bus Parc es dona continuïtat a un model que promou l'ús del transport públic des d'origen, assegurant una bona connexió entre les línies de ferrocarril de l'àmbit metropolità i els trajectes en autocar, donant l'opció de fer servir títols de transport integrats. L'ampliació de les línies Bus Parc pretén seguir incidint en el foment de la mobilitat eficient i responsable, i ofereix alternatives al vehicle privat, especialment en les zones amb problemes de saturació de visitants.

Podeu consultar el [web del Bus Parc del Montseny](#).



El Bus Parc de Sant Celoni a Santa Fe. Autor: Ricard Badia



Parada del Bus Parc al Brull. Font: Arxiu XPN

## 4.3. Ús públic i educació ambiental

### 4.3.1. Creació i manteniment d'equipaments

#### Actuacions a la xarxa d'equipaments

Durant aquest any 2022 s'han portat a terme les actuacions següents en aquests equipaments:

- Nova bancada de suport de plaques solars FV a Casanova de Sant Miquel.
- Reparació i reforç del tancament del càmping de Fontmartina.
- Adequació d'una zona d'aparcament a la pista de Gualba a Riells.
- Construcció d'un sistema de depuració de les aigües residuals de l'àrea d'esplai de la Plana del Coll.
- Subministrament i instal·lació de bateries a la instal·lació solar El Bellver.

#### Adequació d'una zona d'aparcament a l'accés al Gorg Negre

Actuació	Aparcament per a la regulació de la freqüentació del camí de Gualba
Cost	10.512,48 €
Estat d'execució	Parcial
Data de finalització	10 de maig de 2022

#### Descripció de l'actuació

S'ha delimitat un tram de cinquanta metres de pista forestal, amb els sobreamples corresponents, per habilitar-lo com a zona d'aparcament per als usuaris que volen estacionar el vehicle i accedir a peu al sender local PR-C 211 «Riera de Gualba».

Els treballs han consistit en el perfilat del ferm i l'estesa i compactació d'una capa de tot-u. Finalment, s'ha col·locat una barana mixta de fusta i acer al llarg de l'àmbit de l'aparcament.

Aquesta actuació forma part de la primera fase d'un projecte per a la regulació de l'accés amb vehicle a una zona molt freqüentada del camí de Gualba.



Perfilat del camí i estesa de capa de tot-u. Autor: Font: Arxiu XPN



Instal·lació de barana de seguretat. Font: Arxiu XPN



### **Millora del sistema de depuració d'aigües residuals del Centre d'Informació de Fogars de Montclús**

El Centre d'Informació de Fogars de Montclús, situat en una rotonda d'entrada al Parc Natural entre els municipis de Sant Celoni i Mosqueroles i Campins, disposa des d'aquesta primavera d'un nou sistema de depuració d'aigües residuals, grises i negres, amb un filtre verd de fitodepuració. Amb aquest nou sistema, el parc compta amb una solució ecològica, de manteniment fàcil i autogestionable per un equipament que rep una mitjana de prop de 5.000 visitants a la setmana.

La fitodepuració o tractament de les aigües residuals per mitjà de filtres plantats consisteix a abocar directament les aigües residuals en un recipient ple de graves i sorres, disposades en capes, i plantat de canyís. Les matèries sòlides queden retingudes a la superfície del filtre i comencen un procés de descomposició aeròbica, mentre que les aigües travessen lentament les capes de graves i surten pel fons del filtre. Així s'aconsegueix una separació ràpida de la part orgànica sòlida de la part líquida (tractament primari) i l'inici del procés biològic de depuració (tractament secundari). El canyís captura els elements dissolts a l'aigua, com el nitrogen, i alhora alimenta i protegeix el cultiu de microorganismes fixats a les capes superficials del filtre.

A la superfície del filtre no es genera llot, sinó un compost que no desprèn pudor gràcies a la degradació de la matèria orgànica en presència d'oxigen. Aquest compost s'ha de retirar cada 10 anys i es pot fer servir per adobar les plantes. Les obres del nou filtre, que té una superfície de 30 m<sup>2</sup>, han estat adjudicades a l'empresa «Jardinistes en acció, SLU» i han tingut un cost de 36.430,56 €.

Fins ara, l'equipament comptava amb una fossa sèptica convencional d'uns 3.000 l que portava a terme un procés de depuració mitjançant la decantació i digestió anaeròbia de les aigües residuals, però les analítiques d'autocontrol de l'aigua depurada indicaven que el tractament no es feia correctament. A més, aquest sistema genera pudor i fangs que cal extreure i transportar a una planta de tractament, fet que comportava externalitzar el problema de gestionar els residus contaminants. Ara, el cicle de degradació de les matèries orgàniques i depuració d'aigua és complet i no necessita cap fossa sèptica ni tampoc treure fangs. L'aigua depurada torna a fer el cicle i s'aboca a la riera de Campins, que passa a prop del centre.

#### **ODS i gestió sostenible de l'aigua**

La Diputació de Barcelona té entre els seus objectius i reptes més immediats el compliment dels Objectius de Desenvolupament Sostenible. L'objectiu 6 precisament vol garantir la disponibilitat i una gestió sostenible de l'aigua i el sanejament per a totes les persones. Es tracta de garantir que tothom tingui accés a aigua potable i a instal·lacions sanitàries.

Aquest ODS demana l'accés a l'aigua potable, com també el sanejament i la gestió d'ecosistemes d'aigua dolça, essencials per a la salut humana, la sostenibilitat ambiental i la prosperitat econòmica. Promou l'accés universal, equitatiu i a un preu assequible a l'aigua potable i als serveis de sanejament i higiene adequats. D'altra banda, es tracta de millorar la qualitat de l'aigua i augmentar-ne substancialment el reciclatge i la reutilització en condicions de seguretat, així com també d'utilitzar de manera eficient els recursos hídrics.

### 4.3.2. Activitats d'ús públic, educació ambiental i comunicació

#### Estratègia d'educació ambiental del Parc Natural i Reserva de la Biosfera del Montseny

En el marc de l'estratègia d'educació ambiental, l'any 2022, s'han iniciat els treballs per a la implementació del **Pla marc d'educació ambiental i voluntariat de la Xarxa de Parcs Naturals de la Diputació de Barcelona (2022-2026)**.

Aquest pla és una adaptació a la Xarxa de Parcs Naturals de la Diputació de Barcelona del **Pla estratègic d'educació i voluntariat ambiental als parcs naturals de Catalunya (2019-2022)**, promogut per la Direcció General de Polítiques Ambientals i Medi Natural de la Generalitat de Catalunya i que defineix unes línies estratègiques bàsiques i consensuades com a referent per als diferents espais naturals de la XPN en matèria d'educació ambiental i voluntariat.

Alhora, aquest pla marc té com a objectiu facilitar als equips gestors dels parcs la planificació, el disseny, la realització i l'avaluació de les propostes, els programes i les actuacions d'educació ambiental i voluntariat, que s'han de concretar en l'elaboració, de manera participada, d'un programa específic d'educació ambiental i voluntariat del parc en cadascun d'aquests espais naturals. Aquest programa s'anirà concretant en anys venidors.



Els educadors ambientals són essencials en la sensibilització del públic escolar. Font: Arxiu XPN

Durant el 2022 s'ha continuat, també, treballant amb els equipaments d'educació ambiental per dur a terme les accions següents:

- **Activitats de difusió del patrimoni natural i cultural** del Parc Natural i Reserva de la Biosfera del Montseny.
- **Carta Europea de Turisme Sostenible (CETS)**. Continuació del treball per incorporar els compromisos de qualitat i els criteris de sostenibilitat que proposa la CETS en l'àmbit del turisme. Igualment s'ha mantingut la col·laboració entre les diferents empreses d'educació ambiental adherides a la CETS per a la coordinació d'activitats i per a l'ús compartit de recursos.
- **Divulgació i comunicació**. Donar rellevància mediàtica a l'educació ambiental i a les propostes de treball en xarxa per part del equipaments d'educació ambiental amb l'ús de diversos canals de comunicació.

## Pla d'ús públic del Parc Natural del Montseny

El Pla d'ús públic és el document marc de referència que, d'acord amb el que estableix el Pla especial, defineix un model d'ús públic i estableix uns programes i unes actuacions que el desenvolupen. El Pla té diversos objectius generals, com són analitzar la situació actual i les potencialitats de l'oferta i la demanda en relació amb l'ús públic al parc, avaluar la incidència de l'ús públic en el desenvolupament local i el seu impacte ambiental i establir mesures de foment, i d'altres estratègies que permetin compatibilitzar l'ús públic amb la protecció de l'espai natural.

El document s'estructura en tres grans blocs:

### Antecedents i contextualització

Es tracta d'un apartat de caràcter introductor que ens situa en un marc de referència legal i conceptual.

### Diagnosi

En aquest bloc s'analitza l'oferta i la demanda de l'ús públic al parc, així com també la incidència que té o pot tenir en el desenvolupament socioeconòmic local i l'impacte sobre el medi natural.

### Model futur de l'ús públic

Es defineix un model d'ordenació de l'ús públic mitjançant l'establiment de diferents programes que prenen forma amb la planificació i l'execució de determinades actuacions.

Podeu consultar la informació completa del [Pla d'ús públic del Parc](#).

## Dades de freqüentació

L'any 2022 s'ha fet una estimació del nombre total d'usuaris dels aparcaments a partir de les dades proporcionades pels informadors del parc.

A partir del 2018 es va implantar un nou sistema de recollida de dades basat en l'estudi de freqüentació a la XPN.

S'extrapola el nombre de visitants en un lloc determinat, tenint en compte el nombre de vehicles aparcats en una hora determinada, concretament a les 12 h. Es tenen en compte els aparcaments on es presta el servei d'informació al visitant.

La taula adjunta és un resum d'aquestes dades, on es recull el total anual de vehicles comptabilitzats a les 12 h i l'aplicació del factor de correcció.

### Resum dels comptatges dels vehicles als aparcaments

Aparcament	Totals mensuals (visitants/mes)												Total anual
	Gen.	Febr.	Març	Abr.	Maig	Juny	Jul.	Ag.	Set.	Oct.	Nov.	Des.	
Bordoriol	0	0	327	853	1.182	872	1.039	794	1.372	2.843	1.984	539	11.805
Collformic	0	1.918	1.574	913	0	0	1.927	2.254	11.412	7.067	4.377	1.790	33.233
Plana amagada	0	779	1.027	1.357	0	307	956	1.215	1.522	3.033	3.280	1.392	14.868
Montsoriu	0	0	916	8.813	1.825	732	542	998	1.262	2.468	488	0	18.044
Vallforners	4.250	5.367	3.247	6.177	4.945	2.594	2.226	0	2.840	7.777	4.157	1.728	45.308
Riells	0	0	266	905	1.609	2.708	919	787	1.253	2.927	0	359	11.733
Santa Fe	5.503	2.615	3.022	6.056	9.651	8.157	5.803	7.304	5.970	27.394	18.523	7744	107.741
<b>Total de visitants en aparcaments</b>	<b>9.753</b>	<b>10.678</b>	<b>10.378</b>	<b>25.075</b>	<b>19.211</b>	<b>15.370</b>	<b>13.412</b>	<b>13.353</b>	<b>25.632</b>	<b>53.508</b>	<b>32.809</b>	<b>13.553</b>	<b>242.732</b>

## Ecocomptadors

Els ecocomptadors són uns aparells que ens permeten comptar les dades de vehicles i persones en punts determinats.

A partir del mes de desembre del 2015, amb l'adquisició d'uns nous equips que incorporaven un sistema de tramesa de dades digital, ja va ser possible disposar de les dades de manera immediata mitjançant una connexió a internet.

Els nous equips es van instal·lar a:

- Sot de l'Infern
- Collformic
- Coll Pregon

Se segueixen obtenint dades de l'ecocomptador de Passavets, així com també dels ecocomptadors de vehicles de la pista de la Pedralba i Penyacans.

Durant l'any 2022 s'ha instal·lat un nou ecocomptador de persones a l'itinerari de la Volta al Pantà a Santa Fe de Montseny.

Ecocomptadors	Persones					Vehicles	
	Collpregon	Collformic	Sot de l'infern	Santa Fe de Montseny	Passavets	Pedralba	Penyacans
Total 2016	10.272*	15.142^	17.847		9.702	16.170	15.095
Total 2017	17.948*	18.163	17.083		9.342	16.326	20.862
Total 2018	18.490	21.194	12.974		9.784	14.808	17.739
Total 2019	21.771	11.292	14.850		9.716	17.047	16.471
Total 2020	16.038	9.511	2.114		10.849	-	11.996
Total 2021	17.503	11.362	7.284+		12.684	13.111^^	10.436^^
Total 2022	9.648	19.914	6.904	39.377	11.781	14.143	12.107

dades en una direcció IN

\*des de juny 2016

^des d'abril 2016

+ des d'agost 2021

^^ des de març 2021

## Usuaris dels equipaments d'informació

El nombre d'usuaris dels equipaments d'informació del Parc Natural del Montseny es mostra en la taula següent:

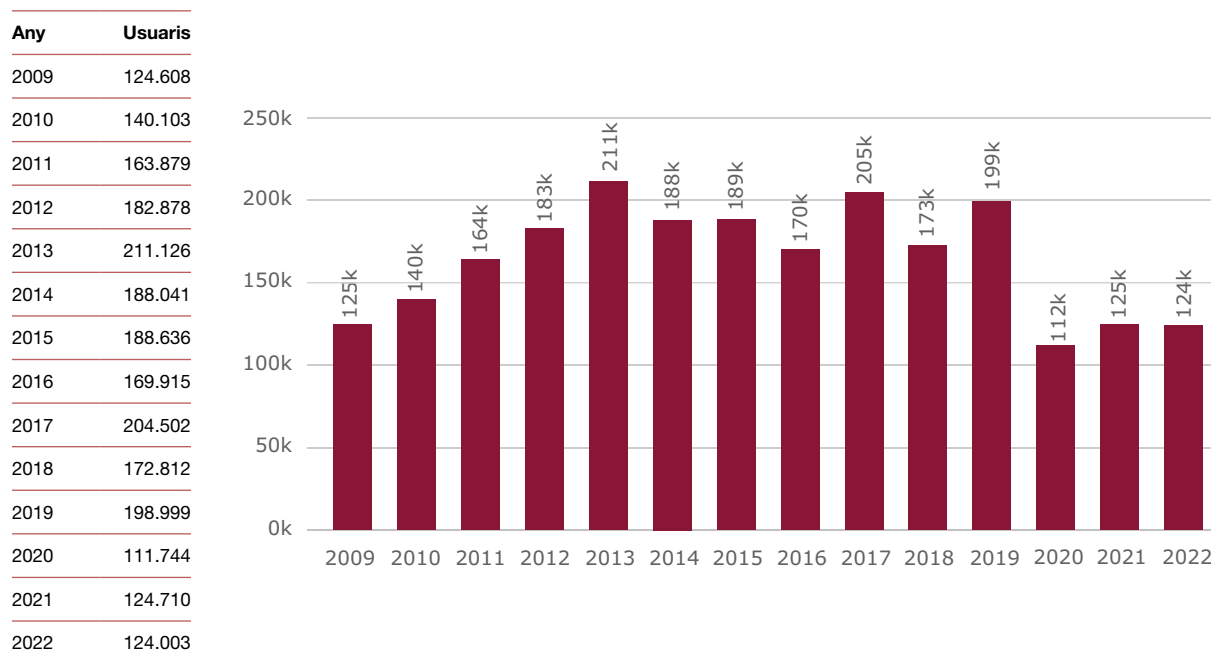
Equipament	2017	2018	2019	2020	2021	2022
CI Can Casades	24.563	20.986	26.271	11.261	16.341	16.149
CI Rectoria del Brull	7.092	7.071	3.872	2.236	2.448	982
CI Fogars de Montclús	10.631	6.855	6.918	4.649	6.714	2.868
CI de Montseny	7.294	12.984	13.456	7.589	4.204	2.484
CI Sant Esteve de Palautordera	7.026	5.594	5.303	3.444	3.939	3.714
CI La Mongia	3.111	4.409	5.468	1.639	3.677	6.100
PI d'Aiguafreda	1.471	2.012	2.513	410	468	2.817
PI Cànoves i Samalús	2.676	3.472	5.611	12.821	18.214	225
PI del Molí de Ca l'Antic	1.065	943	920	559	477	3105
PI La Garriga	1.343	1.180	729	652	176	1.227
PI Gualba – Can Figueres	1.330	866	1094	980	1402	982

Equipament	2017	2018	2019	2020	2021	2022
PI Gualba – estació de Gualba	101	85	122	3	28	11
PI de Seva	426	992		0	7454	7108
PI de Tagamanent	26	-	625	71	0	-
PI de Viladrau – Espai Montseny	1.589	3.868	5.674	4.578	4.053	2.437
DIP Bordoriol	1.956	2.114	2.591	3.047	1.778	1.385
DIP Collformic	2.118	1.218	2.628	1.714	1.029	1.740
DIP Montsoriu	5.194	4.167	2.765	788	1.435	1.849
DIP Plana Amagada	23.352	11.327	2.747	407	9.262	2.944
DIP Plana del Coll*		4191	2651		347	
DIP Santa Fe*			885		746	
DIP Riells	8.304	7.143	5.893	3.393	4.580	5.132
DIP Vallforners	13.550	9.232	18.886	26.917	13.385	23.772
Museu- Univers Patxot	1.106	965	1288	680	904	2587
PI a La Gabella d'Arbúcies	36.406	17.464	18.974	3.035	2.576	3.457
PI El Bellver	3.569	4.773		3.545	2.120	2.090
<b>Total general</b>	<b>165.299</b>	<b>133.911</b>	<b>137.884</b>	<b>94.418</b>	<b>107.757</b>	<b>95.165</b>

\* Reforços de tardor. Només dades de l'11 de setembre al 5 de novembre

### Evolució del nombre total d'usuaris d'equipaments d'informació i educació ambiental

El nombre total de visitants dels equipaments del parc en els dos darrers anys ha disminuït de manera molt considerable, fins a situar-se al voltant dels 100.000.



### Estimació bàsica d'aflluència

Amb el nou model i implantació de l'estudi de freqüentació dels visitants al Parc Natural del Montseny s'obté el resultat del nombre total de visitants que es preveu que visitin el parc natural. Es tenen en compte les dades rebudes dels centres i punts d'informació, les dades de recompte dels vehicles en els principals aparcaments, els resultats dels visitants en programes pedagògics i escolars, dels participants en les activitats organitzades i el resultat de les dades extretes dels ecocomptadors.

**Estimació bàsica d'afluència de persones (visites) al parc (2022)**

<b>Usuaris d'equipaments i activitats</b>	<b>IT</b>	<b>IIT</b>	<b>IIIT</b>	<b>IVT</b>	<b>Anual</b>
Usuaris Centres, Punts i DIP d'informació	18.446	25.069	17.727	36.104	<b>97.346</b>
Usuaris d'altres equipaments	6.419	12.914	1.966	5.358	<b>26.657</b>
Usuaris Bus Parc	415	641	419	1.561	<b>3.036</b>
<b>Total usuaris equipaments</b>	<b>25.280</b>	<b>38.624</b>	<b>20.112</b>	<b>43.023</b>	<b>127.039</b>
Usuaris programes culturals					<b>1.021</b>
Usuaris programes pedagògics					
Usuaris activitats informades	4.994	6.162	4.660	4.398	<b>20.214</b>
<b>Total usuaris activitats</b>	<b>4.994</b>	<b>6.162</b>	<b>4.660</b>	<b>4.398</b>	<b>21.235</b>
<b>Total usuaris equipaments i activitats</b>	<b>30.274</b>	<b>44.786</b>	<b>24.772</b>	<b>47.421</b>	<b>147.253</b>
Visites persones (aparcaments)	19.670	35.791	34.707	48.525	<b>138.693</b>
Visites persones (equipaments)	25.248	37.878	19.921	36.834	<b>119.881</b>
Visites persones (vehicles)					
Visites persones (a peu i altres)					
Visites persones (ecocomptadors)	25.432	30.427	31.585	55.281	<b>142.725</b>
<b>Total visites estimades</b>	<b>70.350</b>	<b>104.096</b>	<b>86.213</b>	<b>140.640</b>	<b>401.299</b>

**Activitats dels centres de documentació del parc**

Els 12 centres de documentació dels parcs són una iniciativa conjunta de la XPN i dels ajuntaments on se situen, i funcionen a partir d'un conveni de col·laboració entre ambdues parts.

Els centres constitueixen una eina de suport a la recerca i la difusió. Les seves tasques bàsiques han estat les següents:

- Tasques de recerca, adquisició i classificació de documents
- Actualització de les bases de dades documentals
- Consultes i atenció al públic
- Assistència a les reunions de coordinació

Des de gener del 2017, la base de dades documental s'aplega en un **catàleg col·lectiu** en línia (amb programari KOHA) i que conté actualment 34.000 referències, dels quals 5.266 documents digitals en accés obert. Durant el 2022, el catàleg col·lectiu ha tingut 15.088 visites.

**Centre de Documentació del Parc Natural del Montseny. Secció Ciències Naturals**

La Diputació de Barcelona i l'Ajuntament de Granollers van signar el 1989 un conveni de col·laboració per a la creació del Centre de Documentació del Parc Natural del Montseny. Secció Ciències Naturals, que s'ha instal·lat al Museu de Ciències Naturals de Granollers. Actualment, s'hi apleguen més de 5.000 documents entre llibres, articles, revistes, fotografies i dibuixos referits als aspectes naturalistes del massís.

A més, el Museu de Ciències Naturals de Granollers, mitjançant el seu programa d'activitats, potencia i porta a terme tasques de recerca i investigació sobre el massís del Montseny (especialment en l'àmbit dels quiròpters, les papallones, els petits mamífers i el tritó del Montseny). Així mateix, vetlla per la defensa del patrimoni natural de la comarca i ofereix diversos programes d'educació ambiental per a escoles i adults.

Podeu consultar la **memòria anual d'activitats** d'aquest equipament.

### Centre de Documentació del Parc Natural del Montseny. Secció Humanitats

La Diputació de Barcelona i l'Ajuntament d'Arbúcies van signar el 1989 un conveni de col·laboració per a la creació del Centre de Documentació del Parc Natural del Montseny. Secció Humanitats, que s'ha instal·lat al Museu Etnològic del Montseny, la Gabella.

Actualment s'hi apleguen més de 7.000 documents entre llibres, articles, revistes, fotografies, documents sonors i mapes referits als aspectes historicoculturals del massís fins a l'actualitat.

A més, el Museu Etnològic del Montseny, mitjançant el seu programa d'activitats, potencia i desenvolupa tasques de recerca, campanyes arqueològiques i treballs d'investigació sobre el massís del Montseny, vetlla per la defensa del patrimoni històric de la comarca i ofereix diversos programes d'educació ambiental per a escoles i adults.

La responsable del Centre, Gemma Font, presentà la ponència «Experiències amb veu de dona del Centre de Documentació del Parc Natural del Montseny – secció humanitats» a la 5a Jornada sobre Documentació Ambiental a Catalunya: «Biblioteques i medi ambient amb veu de dona», organitzada per la Xarxa de Centres de Documentació Ambiental de Catalunya (DocAmbcat).

Podeu consultar la [memòria anual d'activitats](#) d'aquest equipament.

### Dades 2021

Nom del centre	Municipi	Any de creació	Nombre de documents digitals	Nombre de referències	Subvenció (€)
CD del Montseny. Secció Ciències Naturals	Granollers	1989	1.096	5.235	6.200
CD del Montseny. Secció Humanitats	Arbúcies	1989	1.268	7.440	6.200

### Dia Europeu dels Parcs i Setmana de la Natura 2022

El **Dia Europeu dels Parcs** és una efemèride ambiental promoguda per la Federació Europarc que commemora la declaració dels primers parcs naturals europeus a Suècia, el 24 de maig de 1909. Coincidint amb el Dia Europeu dels Parcs (24 de maig), la Xarxa de Parcs Naturals de la Diputació de Barcelona ha celebrat al llarg dels anys diferents actes: fins l'any 2007 la Quinzena Verda, posteriorment la Quinzena de la Xarxa de Parcs Naturals i des de l'any 2008 el Dia Europeu dels Parcs.

El 2022, després d'una edició del 2021 encara marcada per la pandèmia, l'efemèride es va poder celebrar de manera presencial. Sota el lema «Som Natura. Reflexionar, restaurar, reconnectar», la Xarxa de Parcs Naturals va promoure prop d'una vuitantena d'activitats gratuïtes per commemorar aquesta efemèride: passejades i visites guiades, exposicions, conferències, projeccions, jornades de portes obertes, concerts, tallers, matinals festives, banys de bosc, sessions de contacontes i activitats de voluntariat, entre d'altres. Cal destacar que 31 biblioteques que formen part del programa «Parcs i biblioteques, naturalment!» han participat en aquesta efemèride amb 25 activitats i uns 700 participants.

En total, doncs, pel Dia Europeu dels Parcs es van programar un total de 79 activitats en 11 parcs, totes gratuïtes i la majoria de caràcter familiar, amb un total de 1.910 persones participants.

El Dia Europeu dels Parcs sempre va lligat a la **Setmana de la Natura**, que promou la Xarxa de Conservació de la Natura (XCN). Amb el lema «Només un planeta» es va celebrar, com ja és habitual des de fa set anys, del 22 de maig (Dia Internacional de la Biodiversitat) al 5 de juny (Dia Mundial del Medi Ambient). Durant els quinze dies de la Setmana de la Natura es van organitzar a tot l'àmbit català un total de 566 activitats per conscienciar sobre la importància de tenir cura de la natura i el territori, amb unes 303 entitats implicades i 26.872 participants.

## Dia Europeu dels Parcs i Setmana de la Natura al Parc Natural del Montseny (2022)

Equipament o guiatge	Activitat	Assistents
MEMGA	Activitat divulgativa a l'entorn de l'exposició «Montseny, cuina de reserva» i presentació del llibre	25
MEMGA	Jornada de portes obertes al Museu Etnològic del Montseny	47
RCP La Morera	Passejada guiada «Amb ulls de pagès»	5
ADEMC	Taller «Fem el tritó del Montseny de guix»	20
ViladrauEducatió	Guiatge interpretatiu amb el Bus Parc, a la línia de Santa Fe	3
El Talleret del Clot	Taller de cianotípies	42
CIMA	Ruta teatralitzada inclusiva	8
Cercle de Voluntaris dels Parcs Naturals	Retirada de seneci «Cap seneci del Cap al Matagalls»	22
<b>Total</b>		<b>172</b>

### Passejades guiades

Aquestes passejades guiades permeten descobrir el ric patrimoni natural i cultural d'aquest espai singular, declarat Reserva de la Biosfera per la Unesco el 1978. Tots els itineraris, proposats en diumenge, els condueixen coneixedors del territori i estan destinats al públic en general. Estan adreçades tant als visitants com als habitants dels municipis del parc. Es tracta d'itineraris guiats, tallers i altres activitats portats a terme per un expert coneixedor del territori que ajuda els participants a descobrir elements d'interès, a interpretar els paisatges i a gaudir de l'entorn del parc i els seus municipis. Duren de dues a quatre hores i comencen preferentment en els nuclis de població o en indrets accessibles amb transport públic. Aquesta activitat està sotmesa al pagament d'unes taxes aprovades anualment per la Diputació de Barcelona.

Podeu consultar tota la informació al [web de Passejades guiades](#).

Durant l'any 2021 s'han programat un total de 50 rutes, i s'han pogut fer totes, amb un total de 609 participants. En l'organització de les activitats hi han participat set entitats o empreses responsables d'equipaments del parc i/o acreditades amb la CETS: ADEMC, Aprèn, EduCA Viladrau, Casanova de Sant Miquel, La Morera, Museu Etnològic del Montseny i ViladrauEducatió.com.

Cal tenir en compte la restricció de l'aforament en aquestes activitats també a causa de la situació generada per la COVID-19.





## 4. Principals activitats dutes a terme

Data	Lloc de la passejada	Nom	Nombre d'assistents
<b>Febrer</b>			
14	Sant Esteve	Castell de Montclús	5
21	Casanova de Sant Miquel	Descobrint la vall de l'Avencó	6
28	La Morera	Els humans som biosfera	1
<b>Març</b>			
7	Santa Marta	L'ermita de l'Erola i el seu entorn	26
14	Aprèn	Paisatges d'aigua	12
21	Educa Viladrau	Aigua, fonts, llegendes i poesia	9
28	Sant Esteve	La natura es desperta	10
<b>Abril</b>			
4	Casanova de Sant Miquel	Descobrint la vall de l'Avencó	9
11	Educa Viladrau	Passejant pels ponts perduts	6
11	La Gabella	El combat d'Arbúcies	4
18	Sant Esteve	Els colors del bosc	7
25	La Morera	Amb ulls de pagès	2
<b>Maig</b>			
2	San Esteve	Les plantes i els remeis casolans	7
2	La Gabella	12 dones, 13 bruixes. Herbes remeieres i cultura popular arran d'aigua	7
9	Aprèn	La ruta dels arbres	10
16	Santa Marta	El Montseny, muntanya d'ametistes	9
23	Educa Viladrau	Bosc dels arbres, els arbres dels boscos	30
30	La Morera	Els humans som biosfera	8
30	La Gabella	12 dones, 13 bruixes. Herbes remeieres i cultura popular arran d'aigua	11
<b>Juny</b>			
6	Casanova de Sant Miquel	Descobrint la vall de l'Avencó	12
13	Aprèn	Entre plantes remeieres	12
20	Santa Marta	Bruixes i històries de bosquerols	16
27	Educa Viladrau	Terra de bruixes i plantes remeieres	15
<b>Juliol</b>			
4	Sant Esteve	L'aigua i les llegendes	18
11	Casanova de Sant Miquel	Descobrint la vall de l'Avencó	12
11	Santa Marta	Un passeig per l'antic Viladrau, ametistes i lapidaris	4
18	La Morera	Els humans som biosfera	0
25	La Gabella	Itinerari Rusiñol	11
<b>Agost</b>			
1	Casanova de Sant Miquel	Descobrint la vall de l'Avencó	3
8	Educa Viladrau	En Serrallonga i la Sala: mite i llegenda. El bandolerisme del barroc	14
15	Educa Viladrau	En Serrallonga i la Sala: mite i llegenda. El bandolerisme del barroc	14
22	Santa Marta	Esbrinem l'estat ecològic de la riera Major	5
29	La Morera	Amb ulls de pagès	7
<b>Setembre</b>			
5	Educa Viladrau	La font del Frare, un itinerari adaptat per descobrir els secrets amagats del bosc	13
12	Casanova de Sant Miquel	Descobrint la vall de l'Avencó	18
19	Santa Marta	El Montseny, muntanya d'ametistes	3
19	La Gabella	Pomes i pomeres del Montseny	10
26	Aprèn	Els bolets amb uns altres ulls a Collformic	15

Data	Lloc de la passejada	Nom	Nombre d'assistents
<b>Octubre</b>			
3	Casanova de Sant Miquel	Descobrint la vall de l'Avencó	
10	La Morera	Els humans som biosfera	7
17	Educa Viladrau	Castanyers, castanyes i tardor	26
24	Aprèn	Els bolets amb uns altres ulls al Brull	24
31	Sant Esteve	Els colors del bosc	17
<b>Novembre</b>			
7	Santa Marta	Enmig de fagedes, la poua de neu de Matagalls	16
7	La Gabella	El jardí dendrològic del Roquer	31
14	Aprèn	Els bolets amb uns altres ulls a Aiguafreda	25
21	La Morera	Els humans som biosfera	16
28	Aprèn	Els bolets amb uns altres ulls a la Garriga	25
<b>Desembre</b>			
5	Educa Viladrau	A la Fira de l'Avet d'Espinelves sense fer cues	32
12	Sant Esteve	De Sant Julià a Sant Martí	9
<b>Total</b>			<b>609</b>

## Coneguem els nostres parcs

El curs 2021-2022 ha tingut lloc la 39a edició del programa **Coneguem els nostres parcs**, que ha mantingut la tranquil·litat del curs anterior després del gran impacte de la pandèmia de la COVID-19 en les activitats del programa.

La Secció d'Ús Públic i Educació Ambiental ha portat a terme la gestió global del programa, mentre que l'organització i la prestació de les tasques docents han estat a càrrec de l'empresa Lavola Anthesis, mitjançant un contracte de serveis. Enguany el pressupost executat ha estat de 76.367,50 € (IVA inclòs).

Aquest programa s'adreça a les escoles públiques i concertades de la província de Barcelona, concretament als alumnes i professors/res de sisè curs d'educació primària, amb l'objectiu de donar a conèixer els espais protegits de la Xarxa de Parcs Naturals de la Diputació de Barcelona.

El programa, que compta amb suport als municipis, ofereix una ajuda econòmica als ajuntaments que hi participen per finançar el transport escolar el dia de la sortida al parc. Aquesta ajuda es gestiona mitjançant un fons de prestació del Catàleg de Serveis de la Diputació de Barcelona, que aquest 2022 ha suposat el finançament de fins a un 70 % de les despeses dels ajuntaments en la contractació dels autocars. L'import total atorgat ha estat de 59.998 €, que han servit per cobrir el transport de 8.412 alumnes de 71 municipis.

El «Coneguem els nostres parcs» és un programa accessible i que presta atenció a la diversitat de l'alumnat. Consta de tres fases. Una **primera fase** a l'escola, que té com a finalitat donar informació sobre la Xarxa de Parcs Naturals i introduir els principals conceptes teòrics que després tindran una aplicació pràctica durant l'itinerari pedagògic guiat de la segona fase. La sessió la condueix el/la professor/a o tutor/a del centre amb el suport dels recursos i materials educatius recollits al web del programa i que es poden preparar a través d'un entorn de formació digital de la plataforma web. En centres d'educació especial i en els de màxima complexitat, aquesta sessió es fa presencialment a l'aula i la condueix un/a educador/a ambiental. En aquesta primera fase hi han participat 954 alumnes de 23 escoles classificades de màxima complexitat de 14 municipis.

La **segona fase** del programa consisteix en un itinerari pedagògic guiat per un espai natural de la Xarxa de Parcs, dinamitzat per un monitor o monitora especialista en medi ambient. La **tercera fase** consisteix en un concurs entre les escoles participants. El concurs és de participació voluntària i pretén fer que els alumnes reflexionin sobre l'experiència de la sortida i els continguts apresos.

Enguany hi han participat **8.412 alumnes** de **201 escoles**, d'un total de **71 municipis**.

En el cas del **Parc Natural del Montseny**, s'han beneficiat del programa un total de 1.977 alumnes i 159 mestres, procedents de 88 aules de 47 escoles de 14 municipis de la província. S'han fet tres itineraris: Fontmartina, Collformic i Santa Fe. Les escoles procedeixen dels municipis de Cerdanyola del Vallès, Manlleu, Sant Celoni, Santa Coloma de Gramenet, Santa Maria de Palautordera, Teià, Vilassar de Dalt, Badia del Vallès, Gavà, Rubí, Sant Adrià de Besòs, Sant Quirze del Vallès, Santa Perpètua de Mogoda i Tordera.

L'entitat encarregada de les tasques de monitoratge és Aprèn. Serveis Ambientals, sccl.

### Nombre de participants al Parc Natural i Reserva de la Biosfera del Montseny

	Participants
Itinerari de Fontmartina	1.060
Itinerari de Collformic	978
Itinerari de Santa Fe	98
Alumnes participants	1.977
Professors acompanyants	159
<b>Total participants</b>	<b>2.136</b>

Durant el 2022, el [web «Coneguem els nostres parcs»](#) ha tingut 2.585 visites.



Un grup escolar als entorns de Collformic. Font: Arxiu XPN

## Estades a les escoles de natura amb pernoctació

La Diputació de Barcelona ofereix la possibilitat de fer **estades de curta durada** amb pernoctació als equipaments pedagògics propietat de la Xarxa de Parcs Naturals o que hi tenen conveni. Amb l'objectiu que la majoria d'escolars puguin accedir en aquestes estades, es promouen uns ajuts econòmics per subvencionar el cost diari de l'estada. Les destinatàries d'aquestes subvencions són les escoles d'educació infantil, primària i secundària, tant d'ensenyament públic com concertat, de la província de Barcelona. L'ajut el pot rebre la mateixa escola o l'associació de pares i mares del centre.

Enguany les estades s'han pogut fer amb normalitat, després de la situació de pandèmia d'anys anteriors.

L'any 2022, l'import total destinat a subvencionar aquestes estades ha estat de **39.822,09 €**. En total, s'han beneficiat de la subvenció **2.384 alumnes**, procedents de **36 escoles diferents** (algunes escoles han fet estades en més d'un equipament).

Els alumnes s'allotgen en una de les **cinc escoles de natura** amb pernoctació que gestiona la Diputació: Escola de Natura Rectoria de Vallcàrquera (Montseny), Escola de Natura Can Grau (Garraf), Escola de Natura Cal Ganxo (Garraf), Escola de Natura Les Codines (Montesquiu) i Escola de Natura La Traüna (Montseny).

Concretament, al Parc Natural i Reserva de la Biosfera del Montseny, al llarg del 2022 hi han fet l'estada un total de **804 infants de 16 escoles**. El repartiment ha estat: 738 alumnes de 13 escoles s'han allotjat a l'Escola de Natura Rectoria de Vallcàrquera, de la qual té la concessió l'empresa Aprèn, i 66 alumnes de 3 escoles s'han allotjat a l'Escola de Natura La Traüna, gestionada per l'Associació Catalana Cases de Colònies.

Durant el 2022, el web **Educació ambiental**, que aplega tots els programes i serveis d'aquest àmbit de la Xarxa de Parcs Naturals, ha tingut 1.821 visites.

## Desplegament del programa educatiu El Montseny a l'escola

El programa educatiu «El Montseny a l'escola» es troba implementat en 18 dels 19 centres públics de primària de l'àmbit de la Reserva de la Biosfera del Montseny.

El curs 2022-2023 participen en el programa un total de 1.296 alumnes, corresponents a 20 grups de cycle inicial, 19 grups de cycle mitjà i 26 grups de cycle superior.

El Montseny a l'escola és un programa d'educació ambiental que pretén apropar el Montseny, Parc Natural i Reserva de la Biosfera, a la població local. Les temàtiques que estructuraven les unitats didàctiques s'han triat tenint en compte les característiques més rellevants i singulars del medi, el seu caràcter transversal i la correspondència amb el currículum escolar. El programa també vol establir un marc per compartir treballs i experiències entre escoles que viuen a la vora del Montseny, educadors ambientals i gestors del parc. Tots els materials del programa estan disponibles al web del programa.

Podeu consultar el [web El Montseny a l'escola](#).

## Activitats amb voluntariat al parc

### Cercle de Voluntaris dels Parcs Naturals

El **Cercle de Voluntaris dels Parcs Naturals** (CVPN) és un projecte de participació i sensibilització ambiental obert a tots els usuaris de la Xarxa de Parcs Naturals. Amb aquest objectiu principal d'educació ambiental i d'enfortiment dels vincles entre la ciutadania i els parcs, el CVPN promou i vehicula la participació voluntària en el manteniment i la gestió dels espais protegits.

Podeu consultar les [memòries anuals d'activitats del CVPN](#).

### Accions de voluntariat

L'any 2022, membres del Cercle de Voluntaris dels Parcs Naturals van fer dues actuacions al Parc Natural del Montseny.

#### Acció: Retirada de seneci del Cap a l'entorn de Collformic

Data: 28 de maig

Lloc: El Brull

Participants: 22

#### Acció: Enquesta als visitants del parc

Data: 15 d'octubre

Lloc: Santa Fe del Montseny

Participants: 14



### Accions formatives

El Parc Natural del Montseny va acollir dues jornades formatives corresponents al pla de formació contínua del Cercle de Voluntaris.

Seminari: S14 «Els pol·linitzadors, obrers de la natura en perill»

Dates: 2 i 9 de juliol

Participants: 54

### Foment de l'accessibilitat al parc

La Xarxa de Parcs Naturals disposa de diversos equipaments d'ús públic i educació ambiental adaptats per a persones amb discapacitats físiques o sensorials, tant pel que fa a l'accés com a la circulació i estada al parc, a banda de disposar en gran part de lavabos adaptats. Potser alguns no són plenament accessibles en la seva totalitat, però tenen com a mínim algunes sales o plantes adaptades per a aquestes persones amb discapacitats físiques o sensorials. Podeu consultar les prestacions específiques adreçant-vos particularment a cada centre.

Al Parc Natural del Montseny la llista d'equipaments accessibles és:

- Centre d'Informació de Fogars de Montclús
- Centre d'Informació Can Casades
- Museu de Ciències Naturals de Granollers
- Museu Etnològic del Montseny. La Gabella
- Escola de Natura de Can Lleonart
- Escola de Natura la Rectoria de Vallcàrquera
- Espai Montseny
- Oficina del Parc Natural del Montseny. Masia Mariona
- Punt d'Informació a la Masia Mariona
- Parc Etnològic de Tagamanent. Casa Museu l'Agustí

### Material accessible

Per tal d'afavorir l'accessibilitat al parc com a recurs educatiu i de gaudi, s'ha anat proveint del material adaptat següent:

**Conte:** *La Xara i el Pau i la dona d'aigua*, dins la col·lecció «La Xara i el Pau», editat en llenguatge braille (producció a càrrec de la Fundació ONCE).

**Fitxes didàctiques:** fitxes de fauna que inclouen una tria de diferents animals que es troben a la Xarxa de Parcs Naturals de la Diputació de Barcelona. Són accessibles als usuaris invidents o amb discapacitat visual, però el seu disseny multisensorial les fa universals. Contenen text explicatiu en braille i macrocaràcters, i imatges en relleu per a l'exploració tàctil. Aquestes fitxes es desen en una maleta on també hi ha uns cubs amb els sons característics de cada animal. Al parc natural del Montseny n'hi ha dues.

També s'han elaborat 10 fitxes de flora corresponents a les espècies més emblemàtiques, que inclouen dibuix en relleu, text explicatiu en lletres de gran format sobreimpressionades en braille i l'olor corresponent a cada espècie. La realització va ser a càrrec de Mònica Surís.

**Mapes tàctils:** mapa esquemàtic del parc en relleu i en braille, de mida DIN A3, dut a terme per l'empresa TouchGraphics. El parc disposa de cinc mapes tàctils.

A les oficines dels parcs hi ha un material adaptat que podeu sol·licitar en préstec *in situ* (millor anticipadament) emplenant una fitxa.

**Bicicleta de mà:** bicicleta apta per a persones amb alguna discapacitat en les extremitats inferiors i que està adaptada per circular per pistes de muntanya sense desnivells importants. El parc en té una unitat.

**Joëlette:** la Joëlette és una cadira tot terreny dotada d'una única roda que permet la pràctica del senderisme a qualsevol persona amb discapacitat o amb mobilitat reduïda, fins i tot en casos de gran dependència, sempre amb l'ajuda de dos o més acompanyants experts. Al parc n'hi ha dues unitats.

**Terceres rodes:** rodes frontals adaptables a cadires de rodes convencionals que adequen la mateixa cadira a un ús per a pista de muntanya que no presenti desnivells importants. Aquestes rodes s'acompanyen de reposapeus, casc i guants. El parc en té quatre unitats.

**Dossier d'itineraris:** guia en braille associada a l'itinerari adaptat de la font del Frare, a Santa Fe de Montseny. Elaborada per l'empresa ComAcess. El parc disposa d'una unitat.

**Barres direccionals:** milloren el treball de guiatge en l'acompanyament de persones amb deficiència visual. El parc en té tres unitats.

A banda d'aquest material, s'han continuat prestant serveis per atendre aquests col·lectius.

Un exemple d'aquest servei són les sortides amb les Joëlette que hi ha en alguns parcs de la Xarxa de Parcs Naturals.

Concretament al Montseny, aquestes sortides en Joëlette estan dinamitzades per l'empresa Aprèn, tant per atendre peticions d'usuaris particulars com sortides de grups escolars participants en algun dels programes pedagògics que duu a terme o col·labora la Xarxa de Parcs Naturals.

Podeu trobar aquests i altres materials i serveis de suport a l'accessibilitat al web [Accessibilitat a la Xarxa de Parcs Naturals](#).



Font: Arxiu XPN



Font: Arxiu XPN

### Rutes teatralitzades inclusives

L'any 2013 es va materialitzar una segona ruta teatralitzada, en aquesta ocasió, «Aigua. Un viatge per als sentits», al Centre d'Informació Can Casades, al Parc Natural del Montseny, la segona que es feia a la Xarxa de Parcs Naturals després de la ruta «Natura» al Parc Natural a Sant Llorenç del Munt i l'Obac.

**La ruta transita per l'itinerari adaptat de la font del Frare, amb una extensió de poc més d'un quilòmetre,** vorejant la riera de Santa Fe.

De la mà de personatges singulars, «Aigua» explora, en diferents parades, els cinc sentits (vista, tacte, oïda, gust i olfacte) i està adreçada a tots els públics.



Font: Arxiu XPN

Hi ha la possibilitat de comptar amb un intèrpret de llengua de signes i de demanar en préstec material adaptat per a la millora de la mobilitat durant l'itinerari.

Durant l'any 2021 s'han portat a terme les rutes teatralitzades programades amb un total de 85 assistents.

### Dades web, xarxes socials i aplicacions mòbils del parc

El portal web de la Xarxa de Parcs Naturals de la Diputació de Barcelona ofereix informació de la gestió dels parcs entorn dels eixos de la conservació de la biodiversitat, l'ús públic i l'educació ambiental, i també el foment del desenvolupament socioeconòmic.

Allotja 41 webs i 17 seccions web. Dels webs, 12 corresponen als parcs de la Xarxa de Parcs Naturals, i les altres 29 corresponen a webs de temàtiques transversals específiques de programes culturals, lúdics, d'educació ambiental, de turisme sostenible, de conservació de la biodiversitat, de gestió forestal, de serveis i equipaments, d'itineraris i d'accessibilitat, entre altres. També inclou webs específics de programes europeus, així com també d'informació de les activitats i notícies dels parcs que gestiona la Diputació de Barcelona.

Des del portal web es pot accedir a les xarxes socials pròpies, gestionades o cogestionades: Facebook (16 pàgines), Twitter (7 comptes), Instagram (12 comptes) i YouTube (12 canals), així com també als webs de la resta de parcs de Catalunya gestionats per la Generalitat de Catalunya.

### Dades d'ús del web, xarxes socials i app del parc

Parc		
Web	Pàgines visitades	91.588
Itineraris	Nombre d'itineraris	35
	Visites	4.385
Wikiloc	Nombre d'itineraris	33
	Seguidors	1.080
	Descàrregues	606
Activitats	Nombre	260
Notícies	Nombre	126
Apps	Usuaris	4.864
	Visualitzacions	136.639

A partir del 2018, les apps de cada parc han quedat integrades en una única app de tots els parcs, «Parcs Naturals», i no es pot discriminar individualment. Les xifres són de les dues apps: l'app «Itineraris Parcs» i l'app «Parcs Naturals».

**Patxot**

Web	Pàgines visitades	12.060
Facebook	Seguidors	0
YouTube	Visualitzacions	13.400
Twitter	Seguidors	0

**Patrimoni immaterial del Montseny**

Web	Pàgines visitades	21.206
YouTube	Visualitzacions	821
Facebook	Seguidors	0

**Carta Europea de Turisme Sostenible (CETS)**

Web	Pàgines visitades	4.496
-----	-------------------	-------

**Tritó Montseny**

Web	Pàgines visitades	6.518
YouTube	Visualitzacions	2.100
Twitter	Seguidors	955
Notícies	Nombre	12

**Reserva de la Biosfera del Montseny**

Web	Pàgines visitades	3.515
Facebook	Seguidors	16.387
Twitter	Seguidors	2.538
Instagram	Seguidors	7.869



## 4.4. Activitats de coordinació i governança

### 4.4.1. Activitats de planificació i participació

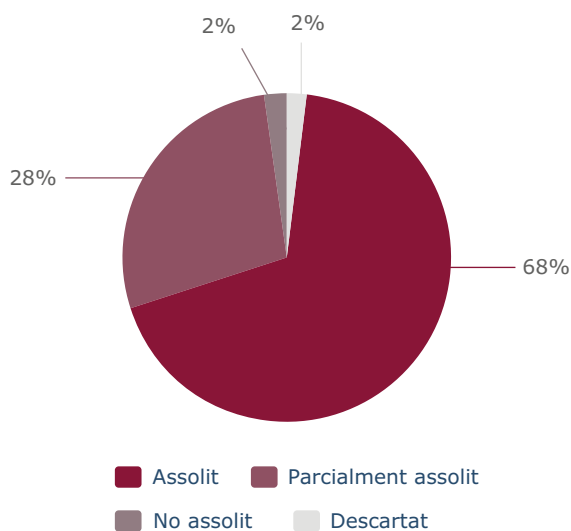
#### Programació d'objectius i actuacions. Indicadors d'execució

Per tal de poder fer el seguiment i l'avaluació de l'estat d'execució del programa d'activitats, es disposa del mòdul «SIRGA» de l'aplicació SIGEP, on s'introdueixen els principals objectius i actuacions que es preveu dur a terme durant l'any, i a cadascuna de les actuacions se li associa un indicador d'estat d'execució i un responsable del seguiment.

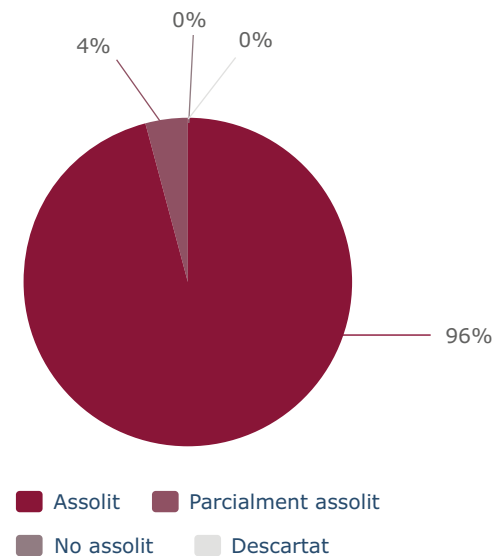
L'estat d'execució d'aquests indicadors es revisa periòdicament durant l'exercici i així es pot disposar d'una diagnosi ràpida de l'avenç en l'assoliment dels objectius proposats.

Semestralment es publiquen al web els gràfics de l'estat d'execució del programa de cada parc, desglossats en els quatre subprogrames. Així, en l'any actual, el resultat final va ser el que es pot veure en els gràfics següents:

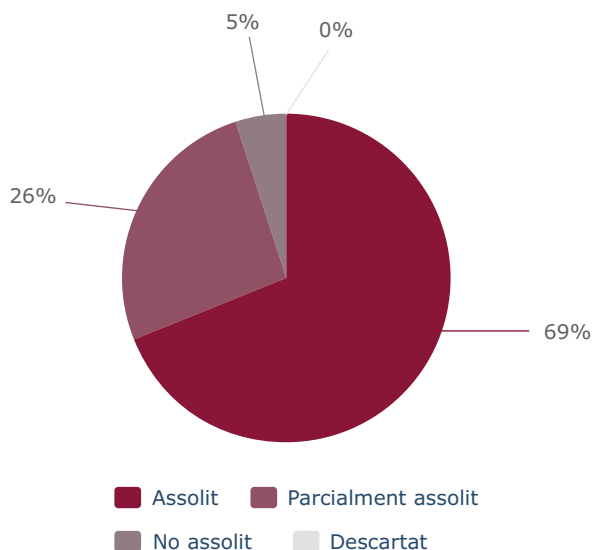
**Conservació del patrimoni natural i cultural (2022)**



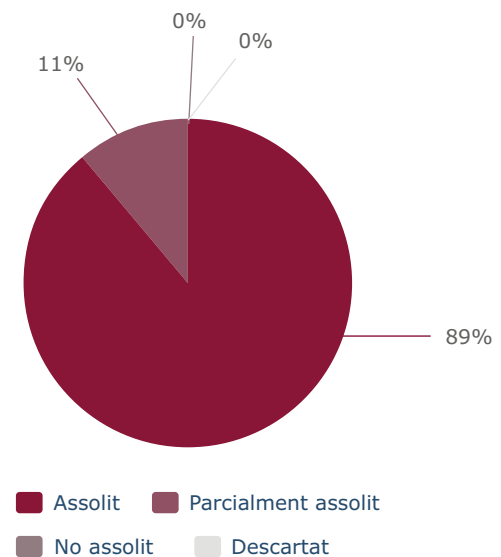
**Desenvolupament sostenible i benestar de la població local (2022)**



**Ús públic i educació ambiental (2022)**



**Activitats de coordinació i governança (2022)**



## Reunions dels òrgans de gestió i participació

### Reunions de la Junta Rectora

#### 13 de juliol de 2022. Municipi de Montseny (30 assistents)

1. Constitució de la Junta Rectora.
2. Proposta de president i vicepresident de la Junta.
3. Nomenament del representant de la Junta que ha de presidir el Comitè Científic.
4. Elecció dels membres de la Comissió Executiva

#### 15 de desembre de 2022. Municipi de Montseny (34 assistents)

1. Lectura i aprovació de les actes de **l'última reunió del Consell Coordinador, el 22 de juny de 2022**, i de **l'última reunió de la Junta Rectora, el 13 de juliol de 2022**.
2. Informació sobre l'elecció de president i vicepresident del Consell Consultiu del Parc Natural del Montseny.
3. Explicació de la proposta de reglament de funcionament intern de la Junta Rectora, la Comissió Executiva, el Consell Consultiu i el Comitè Científic.
4. Informació sobre la regulació d'aparcaments al parc durant la tardor.
5. Explicació dels projectes de mesures de conservació a la Reserva de la Biosfera del PN Montseny, lliurats a través de la convocatòria d'ajuts en el marc dels fons europeus Next Generation.
6. Torn de propostes d'activitats per a l'any 2023.
7. Torn obert de paraula.

### Reunions del Consell Consultiu

#### 6 de juliol de 2022. Reunió extraordinària telemàtica (8 assistents)

1. Tria del representant del Consell Consultiu a la Junta Rectora del Parc Natural del Montseny.
2. Torn obert de paraula.

#### 25 d'octubre de 2022. Municipi de Montseny (17 assistents)

1. Aprovació de **l'acta de la reunió ordinària de la Comissió Consultiva del 12 de maig** i de **l'acta de la reunió extraordinària del Consell Consultiu del 6 de juliol**.
2. Elecció de president/a del Consell Consultiu.
3. Elecció de vicepresident/a del Consell Consultiu.
4. Explicació de la proposta de reglament de funcionament intern dels òrgans de govern del Parc Natural, el Consell Consultiu i el Comitè Científic.
5. Informació sobre la regulació d'aparcaments al parc durant la tardor.
6. Explicació dels projectes de mesures de conservació a la Reserva de la Biosfera del PN Montseny, lliurats a través de la convocatòria d'ajuts en el marc dels fons europeus Next Generation.
7. Torn de propostes d'activitats per a l'any 2023.
8. Torn obert de paraula.

## Reunions del Consell Coordinador

### 22 de juny de 2022. Reunió telemàtica (23 assistents)

1. Lectura i aprovació de **l'acta de la reunió anterior**.
2. Informació sobre els temes més rellevants tractats a la Comissió Consultiva.
3. Informació sobre el nou organigrama de la Gerència de Serveis d'Espais Naturals.
4. Informació de l'estat de tramitació del decret de parc natural (127/2021) i dels treballs del Pla de protecció del Montseny.
5. **Informe de gestió**.
6. Comiat del Consell Coordinador.
7. Torn obert de paraula.

## Reunions de la Comissió Consultiva

### 12 de maig de 2022. Reunió telemàtica (23 assistents)

1. Lectura i aprovació de **l'acta de la reunió anterior**.
2. Presentació del nou director del Parc Natural del Montseny, Sr. Xavier Navalon Nonell.
3. Informació sobre el nou organigrama de la Gerència de Serveis d'Espais Naturals.
4. Informació sobre l'estat de tramitació del decret de parc natural (127/2021) i dels treballs del Pla de protecció del Montseny.
5. **Informe de gestió**.
6. Torn obert de paraula.

## Convenis

Una bona part de la gestió del programa d'actuacions es du a terme mitjançant la signatura de convenis de col·laboració amb entitats o amb altres administracions i per a objectius diversos, com podeu veure en la taula següent:

Tipologia	Conveni amb...	Objecte del conveni
<b>Convenis per a la gestió de serveis: desenvolupament del pla d'informació a través del DIP (dispositiu d'informació personalitzada)</b>		
	DDGI i Ajuntament de Viladrau	DIP a coll de Bordoriol
	DDGI i Ajuntament d'Arbúcies	DIP a coll de Castellar
	DDGI i Ajuntament de Riells	DIP a Riells del Montseny
	DIBA i Ajuntament del Brull	DIP a Collformic
	DIBA i Ajuntament de Fogars de Montclús	DIP a plana Amagada
	DIBA i Ajuntament de Cànoves i Samalús	DIP a l'aparcament de Can Domènec
<b>Convenis per a la gestió de serveis i equipaments d'atenció als visitants</b>		
	DIBA i Ajuntament d'Arbúcies	Col·laboració en la gestió del Centre de Documentació del Parc Natural del Montseny. Secció Humanitats, al Museu Etnològic del Montseny, la Gabella
	DIBA i Patronat municipal	Col·laboració en la gestió del Centre de Documentació del Parc Natural al Museu de Ciències Naturals de Granollers
	DDGI i Ajuntament d'Arbúcies	Col·laboració per al funcionament dels serveis del Museu Etnològic del Montseny. La Gabella
	DIBA i Ajuntament de Seva	Col·laboració en la gestió del Punt d'Informació de Seva

Tipologia	Conveni amb...	Objecte del conveni
	DIBA i Ajuntament de Cànoves i Samalús	Col·laboració en la gestió del Punt d'Informació de Cànoves
	DIBA i Ajuntament de Figaró-Montmany	Col·laboració en la gestió del Punt d'Informació del Molí de Ca l'Antic
	DIBA i Ajuntament de Sant Pere de Vilamajor	Col·laboració en la gestió del Centre d'Informació de La Mongia
	DIBA i Ajuntament del Brull	Col·laboració en la gestió del Centre d'Informació de la Rectoria del Brull
	DIBA i Ajuntament d'Arbúcies	Conveni per a la col·laboració en projectes de gestió cultural dins l'àmbit del Parc Natural del Montseny
	DIBA i Ajuntament de Viladrau	Conveni per la col·laboració en les activitats relacionades amb el patrimoni natural i cultural al Parc Natural i Reserva de la Biosfera del Montseny, i el foment i l'ordenació de l'ús públic
	DDGI i Ajuntament de Viladrau	Col·laboració en la gestió del punt d'informació a l'Espai Montseny i implementació del programa educatiu «El Montseny a l'escola»
	DIBA i Ajuntament de Sant Esteve de Palautordera	Col·laboració en la gestió del Centre d'Informació de Sant Esteve de Palautordera
	DIBA i Ajuntament d'Aiguafreda	Col·laboració en la gestió del Punt d'Informació d'Aiguafreda
	DIBA i Ajuntament de Gualba	Col·laboració en la gestió del Punt d'Informació de l'estació de Gualba i del Centre d'Informació de Can Figueres
	DIBA i Ajuntament de Tagamanent	Col·laboració en la gestió del Punt d'Informació de Tagamanent
	DIBA i Ajuntament de Montseny	Gestió de l'exposició permanent del Casal de Cultura i el Centre d'Informació de Montseny
	DIBA i Ajuntament de la Garriga	Col·laboració en la gestió del Punt d'Informació de la Garriga
	DIBA i Ajuntament de Fogars de Montclús	Gestió del Centre d'Informació de Fogars de Montclús
	DDGI i Ajuntament d'Arbúcies	Manteniment i millora de la xarxa viària del parc
	DDGI i Ajuntament de Breda	Manteniment i millora de la xarxa viària del parc
	DDGI i Ajuntament de Sant Feliu Buixalleu	Manteniment i millora de la xarxa viària del parc
	DDGI i Ajuntament de Riells	Manteniment i millora de la xarxa viària del parc
	DDGI i Ajuntament de Viladrau	Manteniment i millora de la xarxa viària del parc
	DIBA i Ajuntament del Brull	Turó del Montgròs (visites guiades)
<b>Convenis per a la prestació de serveis</b>		
	DIBA i Ajuntament de Campins	Recollida selectiva d'escombraries
	DIBA i Ajuntament de Montseny	Recollida selectiva d'escombraries
	DIBA i Ajuntament de Fogars de Montclús	Recollida selectiva d'escombraries
	DIBA i Ajuntament del Brull	Recollida selectiva d'escombraries
	DIBA i Consorci per a la Gestió de Residus del Vallès Oriental	Recollida selectiva d'escombraries
	DIBA i Ajuntament Tagamanent	Recollida selectiva de residus
<b>Convenis per a la recerca i la docència</b>		
	DIBA i Escola de Formació Professional Agrària les Quintanes	Realització d'estades d'alumnes en pràctiques
	DIBA i UAB Departament de Ciència Política i Dret Públic, Facultat de Dret	Diplomatura de postgrau en Gènere d'Igualtat
	DIBA i UAB	Realització, a càrrec de l'Escola de Ciències Ambientals, d'un estudi sobre el canvi ambiental global al Montseny
	DIBA i IRTA	Selecció de material autòcton destinat a la millora de la producció de fruit de castanyer
	DIBA i ICTA-UAB	Elaboració del pla de conservació del parc

Tipologia	Conveni amb...	Objecte del conveni
	DIBA i Reial Acadèmia de Ciències i Arts de BCN (RACAB)	Col·laboració per a la realització d'actuacions de manteniment de l'estació sísmica a la finca Fontmartina
	DIBA i Reial Acadèmia de Ciències i Arts de Barcelona	Manteniment de l'estació sísmica de Fontmartina
<b>Desenvolupament del programa pedagògic «El Montseny a l'escola»</b>		
	DIBA i Ajuntament d'Aiguafreda	Desenvolupament del programa
	DIBA i Ajuntament de Campins	Desenvolupament del programa
	DIBA i Ajuntament de Cànoves i Samalús	Desenvolupament del programa
	DIBA i Ajuntament de Figaró-Montmany	Desenvolupament del programa
	DIBA i Ajuntament de Gualba	Desenvolupament del programa
	DIBA i Ajuntament de Sant Esteve de Palautordera	Desenvolupament del programa
	DIBA i Ajuntament de Seva	Desenvolupament del programa
	DIBA i Ajuntament de Sant Miquel de Balenyà	Desenvolupament del programa
	DIBA i Ajuntament de la Garriga	Desenvolupament del programa
	DIBA i Ajuntament Sant Pere de Vilamajor	Desenvolupament del programa
	DDGI i Ajuntament de Viladrau	
<b>Altres convenis</b>		
	DIBA i Associació d'Empresaris Turístics del Montseny	Promoció de les bones pràctiques en el turisme (CETS) i col·laboració en la divulgació dels valors naturals i culturals
	DDGI i Associació de Propietaris del Montseny	Millora en la gestió agroforestal del Montseny
	DDGI i ADF Guillerries-Montseny	Campanya de prevenció d'incendis
	DDGI i ADF Riells i Viabrea	Campanya de prevenció d'incendis
	DIBA i Associació de Propietaris del Montseny	Foment d'associacionisme i cooperació dins el parc
	DIBA i DDGI i Consorci de Polítiques Ambientals de les Terres de l'Ebre (COPATE)	Cooperació entre la Reserva de la Biosfera del Montseny i la Reserva de la Biosfera de les Terres de l'Ebre
<b>Convenis de cooperació internacional</b>		
	Agermanament entre el Parc Natural del Montseny i el Parc Nacional de les Cevenes (Occitània, França)	Intercanvi d'escolars amb el viatge al Parc Nacional de les Cevenes dels alumnes de l'IES de Sant Celoni i l'IES d'Arbúcies
	Parc Natural i Reserva de la Biosfera del Montseny i la Unesco	Participació a la Xarxa de Reserves de la Biosfera del Programa MABUnesco
	Agermanament entre el Parc Natural del Montseny i el Parc Nacional de les Cevenes (Occitània, França)	Intercanvi d'escolars amb el viatge al Parc Nacional de les Cevenes dels alumnes de l'IES de Sant Celoni i l'IES d'Arbúcies

### «Receptes de la biosfera», en el marc de la Reserva de la Biosfera del Montseny

El 31 de març va tenir lloc a Seva la presentació del llibre *Cuina, societat i natura al Montseny, Reserva de la biosfera*. El llibre recopila els sabers culinaris aportats per les noranta-tres persones participants en alguna de les quatre primeres edicions del concurs «Receptes de la biosfera», que es convoca cada any des del 2016 a partir d'una iniciativa conjunta amb la Xarxa Espanyola de Reserves de la Biosfera.

L'autor del llibre, Lluís García Petit, que dona suport a la coordinació del concurs i és especialista en patrimoni cultural immaterial, ha reorganitzat el material de base, format per les aportacions de més de cent cinquanta persones que es van presentar al concurs, en seixanta-vuit fitxes distribuïdes en els quatre capítols temàtics en què s'estructura el llibre, que donen valor al vincle entre la societat montsenyenca i el seu entorn natural, exemplificat en la cuina, i a la riquesa del seu patrimoni cultural.

L'acte va concloure amb el lliurament dels premis de la quarta i cinquena edició del concurs, que havia quedat pendent a causa de la pandèmia.

La tardor del 2022 es va convocar la sisena edició del concurs «Receptes de la biosfera» als municipis de Tagamanent, Seva, Viladrau, Fogars de Montclús, Arbúcies i Cànoves i Samalús. L'acte de lliurament de premis es va celebrar al Museu Etnològic del Montseny (la Gabella d'Arbúcies) i va comptar amb la participació de Pep Salsetes, cuiner, gastrònom i pagès, i d'Emili Soms, conegut per la seva tasca de recuperació de les varietats tradicionals de poma de la vall d'Arbúcies.

Podeu consultar la informació del [Concurs de receptes de cuina](#).



Llibre de receptes. Font: Arxiu XPN



Imatge de les persones participants al concurs. Font: Arxiu XPN

## Pla d'igualtat de gènere de la Reserva de la Biosfera del Montseny

En el marc del Pla d'igualtat de gènere s'han portat a terme les accions següents:

- **Programa de tallers «Les dones del Montseny aprenem juntes»** Nova edició dels tallers als municipis de Seva i Arbúcies els mesos d'octubre, novembre i desembre. Els tallers han estat impartits per dones sòcies de l'Associació Arremangades Dones del Montseny.

El programa de tallers «Les dones aprenem juntes» té com a objectius principals perseguir el benestar i reafirmació de les dones com a subjectes actius, contribuint al seu empoderament, així com també crear unes dinàmiques de grup que afavoreixin l'establiment d'una xarxa de relacions socials i suport mutu. Al llarg del taller, les participants aprenen diverses tècniques de transformació de la llana i altres formes de producció artesanal, de la mà de professionals artesanes de la reserva. L'únic requisit per accedir-hi és residir a qualsevol dels municipis de l'àmbit de la reserva.



Un dels productes del taller. Font: Arxiu XPN

## Relacions externes

Al llarg de l'any s'han dut a terme tot un seguit d'activitats que han comportat contactes amb altres administracions i institucions vinculades al parc:

- Reunions amb els representants municipals per a la definició del programa anual d'activitats.
- Reunions tècniques amb el Cos d'Agents Rurals i representants comarcals del Departament d'Agricultura, Ramaderia, Pesca, Alimentació i Medi Natural (Osona, el Vallès Oriental i la Selva) per coordinar actuacions.
- Assistència a les assemblees de l'Associació de Propietaris del Montseny.
- Reunions de coordinació amb representants de la URMA dels Mossos d'Esquadra.
- Contactes diversos amb altres institucions: Policia Local, Mossos d'Esquadra de proximitat i trànsit, SEPRONA i Creu Roja.
- Reunions de coordinació amb bombers i ADF locals. Activitats de col·laboració i coordinació amb l'Oficina Tècnica de Prevenció Municipal d'Incendis Forestals i Desenvolupament Agrari de la Diputació de Barcelona.
- Reunions amb la direcció del Servei Català de Trànsit (SCT).
- Reunions tècniques amb el Centre de la Propietat Forestal (CPF).

## Coordinació general

Algunes de les activitats principals incloses en aquest apartat han estat les següents:

- Reunions informatives del parc amb l'equip tècnic, amb periodicitat bimestral.
- Reunions de coordinació per a col·lectius (guardes, personal de manteniment, i administratius i subalterns).
- Participació en les reunions informatives del Servei de Gestió de Parcs.
- Participació en les reunions informatives del SAGTIO.
- Reunions de coordinació i seguiment amb els responsables dels equipaments en règim de concessió administrativa o conveni.
- Seguiment de l'execució del programa d'activitats i del pressupost.
- Elaboració de la memòria del parc corresponent a l'exercici anterior.
- Preparació del programa d'activitats per a l'exercici següent.
- Dotar el personal del parc de tot l'equipament de protecció individual per tal de complir el que estableix la Llei 31/1995, de 8 de novembre, de prevenció de riscos laborals, i el Reial decret 39/1997, de 17 de gener, pel qual s'aprova el reglament dels serveis de prevenció.

## 4.4.2. Activitats generals i de suport

### Projecte SIGEP

L'aleshores Àrea d'Espais Naturals de la Diputació de Barcelona va engegar l'any 1997 el projecte **SIGEP** (sistema d'informació geogràfica de gestió de la Xarxa de Parcs Naturals), un sistema d'informació geogràfica de georeferenciació i suport de les activitats de gestió, planificació i conservació dels espais protegits que gestiona.

Concebut inicialment com un conjunt reduït d'aplicacions de SIG locals de suport a la gestió del sistema de qualitat dels parcs, el projecte ha anat evolucionant vers un sistema corporatiu en xarxa que té per finalitat enregistrar, processar i efectuar el seguiment d'una bona part de les tasques de gestió i de coneixement de l'estat dels parcs, segons el «Pla Estratègic del Projecte SIGEP» elaborat l'any 2007, prenent com a base un conveni de col·laboració amb el Laboratori d'Informació Geogràfica i Teledetecció (LIGIT) de la Universitat Autònoma de Barcelona.

Any rere any es va incrementant el volum d'informació alfanumèrica de què es disposa en la base de dades central del sistema, juntament amb les capes d'informació cartogràfica específiques de la gestió dels parcs i generals de referència. També es van dissenyant aplicacions de SIG en entorn web que implementen algunes de les tasques més destacades de gestió dels parcs i que ajuden a garantir la millora continuada de la qualitat de la gestió i fer-ne un monitoratge constant.

### Funcionalitats i aplicacions consolidades

Aplicació	Finalitat
Visualitzador SIGEP	Desplaçar-se per les aplicacions i per la base cartogràfica per geolocalitzar registres de totes les aplicacions i facilitar una primera producció cartogràfica simple.
Contactes i <i>mailings</i>	Gestionar les dades de les persones, entitats i empreses que s'enregistren a partir de les aplicacions específiques locals del SIGEP.
Gestió d'informes i expedients	Gestionar tots els processos per a l'elaboració d'informes preceptius o d'altres formes de resolució (denúncies, escrits, informes...), iniciats a instància de tercers, per iniciativa pròpia o arran de la detecció d'una incidència.
Seguiment i avaluació de la gestió (SIRGA)	Determinar el grau d'assoliment de cada un dels objectius genèrics previstos en l'inici de l'any, a partir de totes les actuacions que s'han de portar a terme en cadascun dels parcs durant l'annualitat corresponent i basant-se en l'avaluació continuada d'una sèrie d'indicadors específics.
Mòdul de projectes	Gestionar els processos de tramitació dels projectes d'obres i serveis i de l'expedient administratiu de contractació.
Documents i baixades	Gestionar les baixades i els documents per accedir a documentació de l'organització o per treballar en la gestió dels usuaris: manuals, plans d'itineraris, plans d'ús públic, models (de contractes, concessions, etc.), enllaços d'interès, baixada de cartografia, eines GIS, etc.
Registre general d'incidències	Unificar l'entrada i el registre de tots els tipus d'incidència per tal de dotar la gestió dels parcs de més rapidesa i eficiència, evitant demores i confusions sobre el tractament i l'eina a emprar per a cada tipus particular d'incidència, si s'hagués de fer servir una aplicació diferent per enregistrar cada tipus d'incidència.
Incidències del Sistema de Qualitat	Gestionar les incidències que són objecte de sistemes de control de la qualitat de la gestió. També, per extensió, s'utilitza provisionalment per tractar els informes de guarderia relatius a termes que no tenen relació estricta amb la Norma Q de qualitat mentre no hi hagi instal·lada una aplicació de gestió d'informes.
Suggeriments	Gestionar els suggeriments que fan els usuaris en els parcs. Permet fer-ne el seguiment, la gestió i la resolució i avaluar el grau de compliment de la resposta.
Inventari d'equipaments	Crear l'inventari d'equipaments de la Xarxa de Parcs Naturals pel que fa a la descripció i documentació dels serveis que ofereix cadascun dels diferents equipaments.
Incidències d'incendis	Enregistrar i gestionar les incidències que es produeixen en matèria d'incendis forestals, especialment a partir de les dades que recullen els operadors radiotelefònics durant el període de desplegament del Dispositiu de Vigilància d'Incendis d'estiu.



Aplicació	Finalitat
Infraestructures de Prevenció d'Incendis Forestals	Gestionar l'inventari d'elements del Pla de prevenció d'incendis forestals, com punts d'aigua i punts de guaita.
Inventari de mobiliari exterior	Gestionar els inventaris dels elements de mobiliari exterior situats als parcs, vies de comunicació o equipaments (baranes, fonts, cadenes...).
Inventari de senyalització	Gestionar els inventaris dels elements de senyalització exterior direccional i informativa situats als parcs i produir fitxes per a la generació de comandes.
Inventari de localitzacions	Gestionar altres inventaris no programats amb una mateixa estructura de dades.

### Servei de manteniment integral del SIGEP

Per tal de garantir el funcionament i la millora del SIGEP, es disposa d'un contracte de servei de manteniment integral del sistema d'informació geogràfica de gestió de la Xarxa d'Espais Protegits (SIGEP) de la Diputació de Barcelona.

L'objectiu principal és la prestació del servei de manteniment del sistema (correctiu, preventiu i perfectiu i evolutiu), la prestació de suport de segon nivell i la formació als usuaris, i es descriu a continuació:

#### Manteniment del funcionament del sistema

- Manteniment correctiu: aplicació de correccions de totes les incidències tècniques i funcionals que provoquen un comportament inadequat del sistema o un mal funcionament.
- Correcció de dades: modificació sobre el conjunt d'informació del sistema.
- Manteniment perfectiu i preventiu: desenvolupament de solucions tècniques adreçades a les millores del sistema i a la reducció de les accions del manteniment correctiu i la correcció de dades.
- Gestió de canvis i pas a producció: implantació inicial en entorn de desenvolupament i integració a l'entorn de producció de modificacions i millores sobre les aplicacions del sistema.
- Administració del servei: accions orientades a garantir el bon funcionament i l'administració de l'entorn web del sistema SIGEP.

#### Formació i suport

- Suport continuat als usuaris amb atenció permanent de consultes (per correu electrònic, telèfon i *in situ*) i formació en relació amb el conjunt d'aplicacions del SIGEP i/o aplicacions de sistemes d'informació geogràfica.
- Altres formacions derivades de la gestió, el manteniment i la resolució d'incidències quan ha calgut formació a grans grups d'usuaris, quan s'han necessitat millores substancials en els processos de gestió de les diferents aplicacions o quan hi ha hagut versions o aplicacions noves.

#### Manteniment evolutiu

Simultàniament a les tasques de caràcter correctiu i de formació, també es duen a terme accions de manteniment evolutiu que requereixen una planificació més acurada. El conjunt d'accions de caire evolutiu es fa de manera prioritària al llarg del període de servei de manteniment i té com a objectiu avançar en la millora, optimització i extensió del SIGEP.

Cadascuna de les accions evolutives requereix portar a terme un cas de treball complet, que agrupa les tasques següents:

- Anàlisi de requeriments d'usuari i requeriments funcionals de les adaptacions o millores
- Especificació detallada de la funcionalitat de les adaptacions o millores
- Disseny funcional i operatiu de les adaptacions o millores
- Programació de les adaptacions o millores

- Redacció de la documentació tècnica d'implementació de les aplicacions millorades
- Redacció o actualització del manual d'usuari de les aplicacions millorades
- Instal·lació i pas a entorn de producció de les aplicacions millorades

Mensualment s'elabora un informe que recull les tasques realitzades de prestació del servei de **manteniment del sistema**, la prestació de **suport** i la **formació** als usuaris, així com també la prestació de **manteniment evolutiu**.

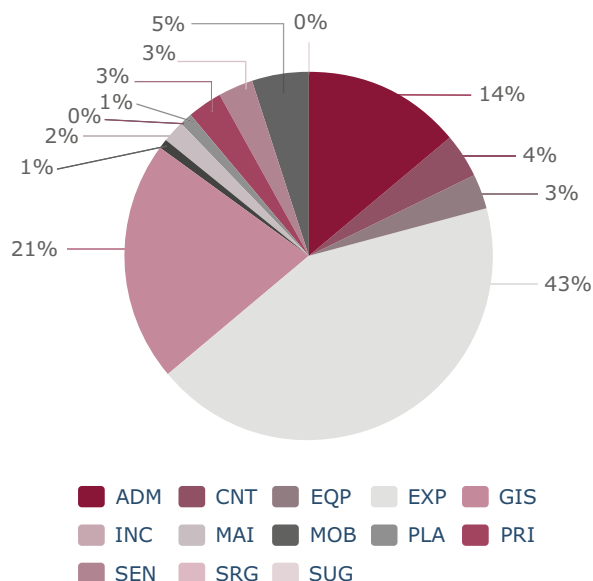
Les atencions prestades per al manteniment del sistema i la resolució d'incidències s'enregistren en l'aplicació de la Relació d'Incidències Correctives (RIC). En cada informe mensual es presenta un resum de les tasques de manteniment dutes a terme; en els apartats d'evolució del servei es mostren les dades de les incidències produïdes i ateses, manteniment evolutiu, gràfics i indicadors segons els Acords de Nivell de Servei estipulats en el contracte.

La disponibilitat de la RIC i l'explotació de les seves dades enregistrades nodreixen el **registre i seguiment de tasques centralitzat** (RSTC), que comptabilitza la distribució del temps a cadascuna de les tasques portades a terme (correctius, preventius i perfectius, evolutius i suport), analitzat en la prestació del servei de manteniment, formació i suport als usuaris, i la **base de dades de coneixement** (BDC), que descriu la metodologia emprada per resoldre cadascuna de les atencions i incidències.

En la taula següent es recullen les **atencions prestades durant tot l'any** en concepte de manteniment, agrupades per tipologies (les dades es refereixen al conjunt de parcs de la XPN):

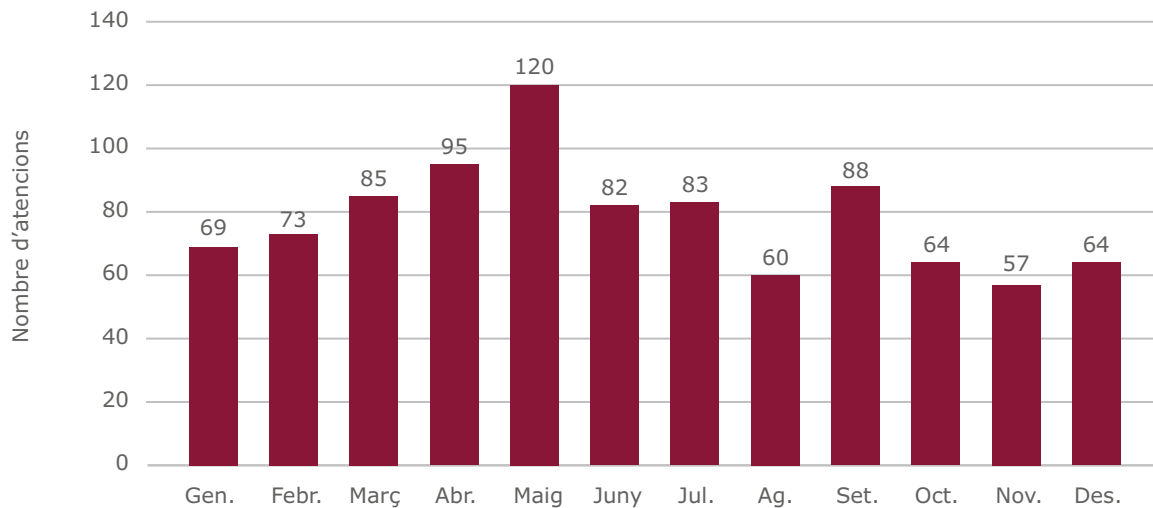
Abreviatura	Concepte	Atencions
ADM	Administració	173
CNT	Contractes d'obres i projectes	51
EQP	Equipaments	36
EXP	Expedients	544
GIS	GIS	263
INC	Incidències de qualitat	20
MAI	Contactes i mailings	27
MOB	Mobiliari	2
PLA	Infraestructures de prevenció d'incendis	12
PRI	Procediments informatius	36
SEN	Senyalització	33
SRG	SIRGA	65
SUG	Suggeriments	6
<b>Total general</b>		<b>1.268</b>

**Distribució percentual de les atencions prestades per tipologia (2022)**



Pel que fa al **nombre d'atencions**, l'evolució mensual al llarg de l'any és la mostrada en el gràfic següent:

### Distribució mensual del nombre total d'atencions



Quant al manteniment evolutiu, fins al moment s'han consolidat els evolutius següents:

Codi	Títol	Descripció
EVO.1	Informes d'activitats (ús públic)	Incorporació de la gestió de dades de les activitats d'ús públic (dates, participants...) i creació d'explotacions
EVO.2	Activitats generals / Agenda	Automatització del calendari de les activitats als parcs
EVO.3	Incidències d'informes de guarderia	Generació i tramitació dels informes de guarderia
EVO.4	Circuit SSG	Creació del circuit dels informes de la Secció de Suport a la Gestió
EVO.5	Mòdul de projectes (SSG)	Aplicació per a la gestió dels projectes d'obres i serveis i de l'expedient administratiu de contractació
EVO.6	Equipaments (ús públic)	Connexió de l'aplicació del SIGEP amb el portal de dades obertes de la web de la XPN
EVO.7	Aplicació d'inventari	Aplicació per a la gestió genèrica d'inventaris
EVO.8	Finques	Creació de la capa de finques i integració en el visualitzador de cartografia
EVO.9	Integració d'expedients a la seu electrònica	Integració del SIGEP amb la seu electrònica de la Diputació de Barcelona i formularis de la Xarxa de Parcs Naturals
EVO.10	Gestor de baixades i documents	Gestió d'un repositori de recursos (eines cartogràfiques, enllaços web, etc.) i models (models de documents per redactar informes, plantilles per elaborar mapes, etc.)
EVO.11	Tramitació dels suggeriments a expedients	Generació del circuit de tramitació de resposta als suggeriments
EVO.12	Conformitat d'expedients (OASJ)	Millores del circuit de tasques del personal de l'OASJ
EVO.13	Personal vacant sense perdre històrics	Baixes i jubilacions (directors, tècnics, guardes): INCQ, SIRGA i EXP
EVO.14	Millores de les aplicacions d'incidències	Fitxa i procediments
EVO.15	Documents	Modificació en la gestió i l'emmagatzematge dels documents de les aplicacions del SIGEP
EVO.16	Gestió de dades de finques	Ampliació de les explotacions sobre les dades de finques
EVO.17	Finques. Explotacions	Explotacions cartogràfiques sobre les dades de finques

EVO.18	Expedients. Agenda d'activitats	Modificació i ampliació de les dades de l'agenda d'activitats
EVO.19	Mòdul de projectes. Noves funcionalitats	Ampliació de les dades gestionades i dels processos dels circuits
EVO.20	Equipaments. Noves dades web	Adaptació de les dades i explotacions a les millores del web d'equipaments de parcs

Al llarg d'aquest any s'han desenvolupat i posat en servei els evolutius següents:

EVO.21	Adaptació dels circuits a la nova estructura	Millores en els circuits de l'aplicació d'expedients per adaptar-los a la nova estructura de la Gerència de Serveis de Parcs Naturals al febrer de 2022
EVO.22	Mòdul de projectes. Adaptació a la nova estructura	Millores en els circuits de l'aplicació del mòdul de projectes per adaptar-los a la nova estructura de la Gerència de Serveis de Parcs Naturals al febrer de 2022
EVO.23	Incidències de seguiment d'expedients	Millores en l'aplicació d'incidències de qualitat i informes d'expedients per vincular les activitats i actuacions als informes de guarderia o incidències de qualitat derivades
EVO.24	Mòdul de projectes. Nova tipologia	Millora de l'aplicació del mòdul de projectes per a la gestió de nous tipus d'actuacions: tasques de manteniment o actuacions de contractes menors

## Seguiment i control de la normativa

La gestió del Pla especial implica el control del compliment de les disposicions del text normatiu i de les diverses normes legislatives vigents relatives als àmbits jurídics relacionats amb l'espai protegit.

Això comporta les activitats de caire juridicoadministratiu següents:

- **Informes** preceptius dels projectes i les activitats que es pretenen desenvolupar en l'àmbit del pla especial.
- Actuacions contra les infraccions comeses, que s'instrumenten bàsicament en la presentació de **denúncies** davant els organismes competents.

A banda d'aquestes qüestions, també hi ha un volum important d'expedients relacionats amb la gestió del pla especial que, sense tenir el caràcter normatiu d'informe o denúncia, impliquen una comunicació formal entre l'espai protegit i la societat. Són tots els **escrits** que es generen arran de consultes, de sol·licituds de subvenció, o com a resultat de l'acció dels guardes del parc i que comporten un procés de relació amb tercers.

Els expedients tramitats al llarg de l'exercici, agrupats temàticament, són els següents:

## Expedients gestionats

Tipologia	Inf.	Den.	Esc.	Total	%
Abocaments / vehicles abandonats	1			1	0,3
Accidents / Rescats / Recerca de persones				0	0,0
Activitats científiques, culturals i educatives	16			16	4,3
Activitats esportives, turístiques i de lleure	46			46	12,3
Actuacions urbanístiques	60			60	16,0
Altres escrits relacionats amb subvencions				0	0,0
Aplecs, trobades, festes i fires	12			12	3,2
Aprofitaments de recursos naturals (agrícoles, ramaders o miners)	3			3	0,8
Caça (aprofitaments i PTGC-plans tècnics de gestió cinegètica)	1			1	0,3
Circulació motoritzada		4		4	1,1
Filmacions i reportatges fotogràfics	39			39	10,4

Tipologia	Inf.	Den.	Escr.	Total	%
Incendis	9			9	2,4
Informació general				0	0,0
Informes interns de subvencions a ajuntaments	1			1	0,3
Informes interns de subvencions a particulars	9			9	2,4
Instal·lacions tècniques	15			15	4,0
Pla de conservació, seguiment i recerca (animals morts o abandonats)				0	0,0
Pla de conservació, seguiment i recerca (fauna/flora)				0	0,0
Pla de conservació, seguiment i recerca (paisatge)	1			1	0,3
Suggeriments Q			35	35	9,4
Treballs forestals (aprofitaments i PTGMF-plans tècnics de gestió i millora forestal)	62			62	16,6
Xarxa viària	7		1	8	2,1
Altres	51		1	52	13,9
<b>Total</b>	<b>333</b>	<b>4</b>	<b>37</b>	<b>374</b>	<b>100,0</b>

Abreviatures: Inf.: informes / Den.: denúncies / Escr.: escrits

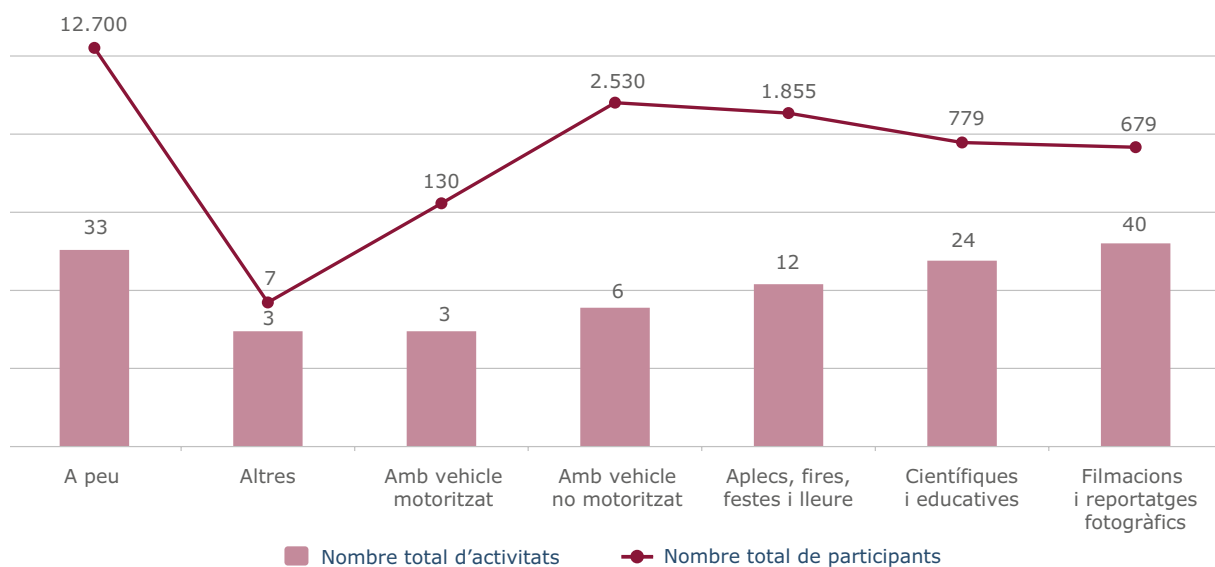
Els **informes elaborats pels guardes del parc**, que posteriorment poden donar lloc a informes, denúncies o altres escrits, constitueixen un element bàsic per fer efectiva la tasca de vigilància i control del planejament. Aquests informes s'han elevat a **126** al llarg de l'any.

### Activitats d'ús públic informades

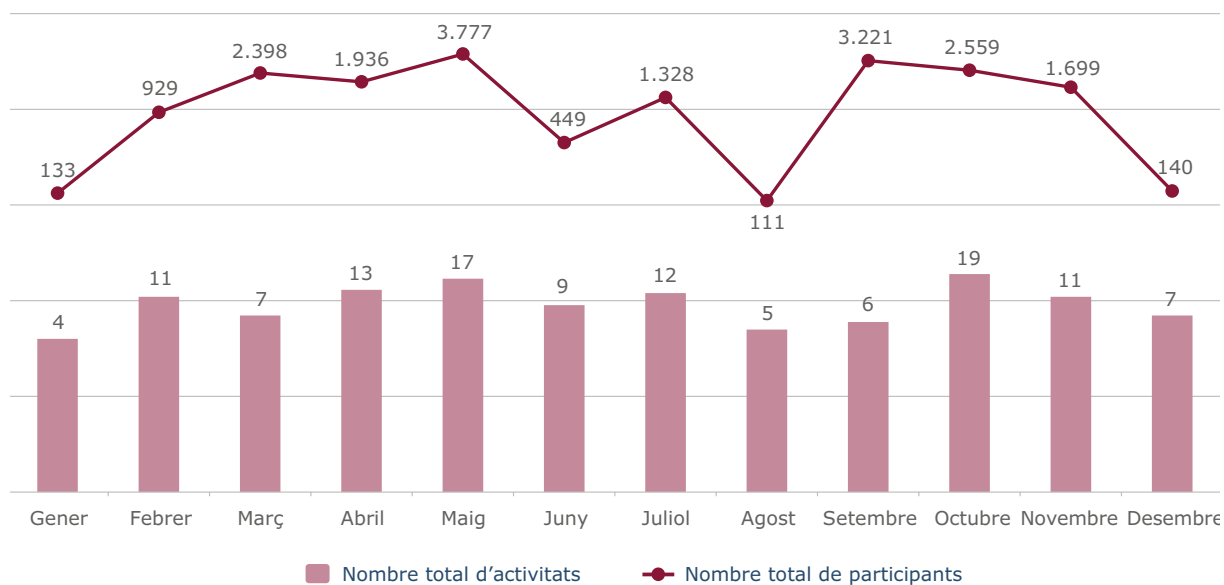
Enguany, s'han informat un total de **121 activitats d'ús públic**, amb un total de **18.680 participants**.

Els totals d'activitats i participants, agrupats per tipologia d'activitat i per mesos, així com també l'evolució interanual els podeu visualitzar en els gràfics següents:

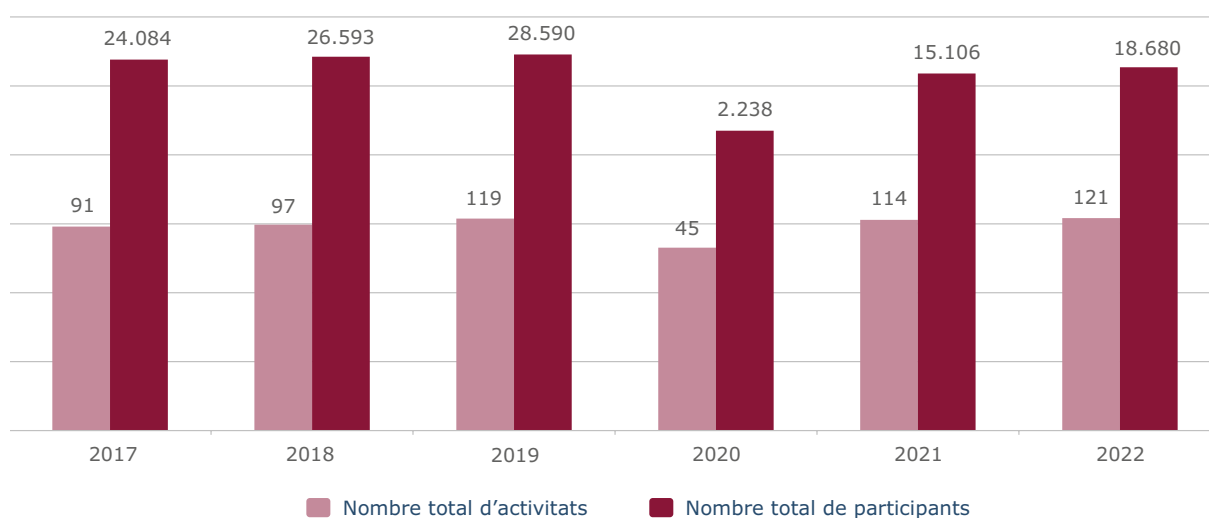
### Distribució per tipologies del nombre d'activitats d'ús públic informades i de participants



### Distribució mensual del nombre d'activitats d'ús públic informades i de participants



### Evolució interanual del nombre d'activitats d'ús públic informades i de participants



## Certificació de qualitat: el Sistema de Qualitat «Q» al Parc Natural i Reserva de la Biosfera del Montseny

La Secretaria General de Turisme del Ministeri d'Indústria, Comerç i Turisme desenvolupa el Sistema de Qualitat Turística Espanyola, i l'Institut per a la Qualitat Turística Espanyola (ICTE) n'és l'òrgan impulsor i de gestió. Fruit de la col·laboració entre la Secretaria, l'ICTE, la Federació Europea de Parcs Naturals i Nacionals (EUROPARC) i alguns espais naturals protegits, com ara el Parc Natural del Montseny, neix la norma UNE 187002, que estableix els requisits que defineixen el nivell de servei al visitant en un espai natural protegit.



El mes de març de l'any 2004 es va fer efectiva la implantació del Sistema de Qualitat en la gestió dels equipaments i serveis d'ús públic al Parc Natural del Montseny, i es va obtenir el distintiu de la Q de qualitat. El seguiment del sistema de qualitat es fa mitjançant auditories anuals i cada tres anys aquesta auditoria comporta la renovació del distintiu.

El febrer de 2016 es va publicar la nova revisió de la norma Q de qualitat turística, que va esdevenir norma UNE-ISO 18065:2016 Turisme i serveis relacionats. Es tracta d'uns serveis turístics per a l'ús públic prestats per l'ens gestor de l'espai natural protegit.

La nova norma estableix els requisits mínims relatius a la gestió de la qualitat que han d'assolir els serveis turístics per a l'ús públic proporcionats directament per l'ens gestor de l'espai natural protegit.

El concepte de servei al visitant s'entén com el conjunt de serveis prestats. Inclou els serveis indirectes i té com a objectiu final la satisfacció del visitant. D'aquesta manera, la norma fixa totes les funcions de gestió necessàries per al funcionament adequat de l'àrea de gestió de l'ús públic de l'espai protegit, i esdevé una eina de gestió dels processos. Els requisits fixats per la norma són adaptables en la mesura que els gestors de l'espai ho desitgin.

El Sistema de Qualitat no vol ser, en cap cas, un reclam turístic, sinó esdevenir una eina de gestió que permeti assegurar la qualitat en els serveis d'ús públic, considerant sempre la compatibilitat amb la protecció del patrimoni, que constitueix òbviament l'objectiu fonamental dels espais naturals protegits.

Per assegurar el desenvolupament del que anteriorment s'ha exposat, el Sistema de Qualitat del Parc Natural del Montseny utilitza com a document de referència la norma UNE-ISO 18065:2016 Serveis turístics per a l'ús públic prestats per l'ens gestor de l'espai natural protegit.

Tanmateix, el parc també aplica i compleix tota la legislació i reglamentació vigent i la difon dins la seva organització per mitjà de la seva web.

Podeu consultar tota la informació al web [Sistema de Qualitat del Parc Natural i Reserva de la Biosfera del Montseny](#).

## Accions formatives, jornades, seminaris i actes organitzats

Durant el 2020 es va iniciar la formació a través de microaprenentatges mitjançant telèfons mòbils i ordinadors i s'ha mantingut. També s'ha fet la majoria de les formacions internes de forma virtual.

El recull dels cursos que han participat dins l'àmbit del Parc Natural del Montseny i que s'han organitzat i inclòs al BAF (Banc d'Accions Formatives) són els següents:

Assistència a cursos organitzats directament per la Diputació de Barcelona	Lloc
Això també és anglès!	aprenentatge mòbil
Augmentar l'eficàcia professional mitjançant el Mindfulness (AutoAcredita't)	
Automotivació per a la millora professional	
Bioenginyeria del paisatge pràctica	
Brain Training	
Brush up your english!	aprenentatge mòbil
Ciberseguretat a la Diputació de Barcelona	aprenentatge mòbil
Com crear presentacions efectives	aprenentatge mòbil
Com funcionen les <i>fake news</i> i com evitar caure en elles	aprenentatge mòbil
Com millorar l'eficiència lectora	
Com motivar (AutoAcredita't)	aprenentatge mòbil
Com redactar amb eficàcia: tècniques i pràctiques	
Competències digitals	aprenentatge mòbil
Comunicació intercultural	aprenentatge mòbil
Conceptes bàsics del procediment administratiu	
Conducció eficient a la DIBA	
Coneixements elementals de fontaneria i sanejament	
Crea el teu propi benestar integral	
De víctimes a protagonistes: exercitant la responsabilitat (AutoAcredita't)	
El futur és ara	aprenentatge mòbil
El model de les 5 competències emocionals	
Elabora el teu entorn personal d'aprenentatge	
Els punts claus per entendre les imatges digitals i el seu tractament	
Emergències i autoprotecció a la Diputació de Barcelona	
Entorns canviants (AutoAcredita't)	
Estàs preparat per treballar col·laborativament?	
Gestió de l'estrès	aprenentatge mòbil
Gestió del temps	aprenentatge mòbil
Gestió d'equips en remot	aprenentatge mòbil
Gestió d'informes i comunicacions post-reunions (AutoAcredita't)	
Habilitats comunicatives i relacionals en la prestació del servei	
Horizon Europe: oportunitats per a la Diputació de Barcelona	
Brain Training	aprenentatge mòbil
Interpretació del Patrimoni Natural i Cultural. Nivell 1	
Interpretació del Patrimoni Natural i Cultural. Nivell 2	



<b>Assistència a cursos organitzats directament per la Diputació de Barcelona</b>	<b>Lloc</b>
Lideratge i treball per objectius en contextos de treball a distància (AutoAcredita't)	
Look and Feel 2.0. Disseny de continguts visuals d'alt impacte (AutoAcredita't)	
Mindfulness (aprenentatge mòbil)	aprenentatge mòbil
Ordre a l'ordinador	
Pautes d'actuació en cas d'emergència en un entorn laboral, social o familiar (aprenentatge mòbil)	aprenentatge mòbil
Pensament crític (AutoAcredita't)	
Programació de tasques de manteniment de jardins i espais verds (Autoacredita't)	
Protocol de la DIBA a l'àmbit laboral vinculat al gènere	
Reconeixement d'espècies vegetals en jardineria i paisatgisme	
Sistemes d'Informació Geogràfica: SITMUN	
Taller de curació de continguts. Aprèn a cercar, filtrar, extreure i organitzar la informació (AutoAcredita't)	
Taller sobre l'ús de les majúscules i les minúscules (aprenentatge mòbil)	
Tècniques de mediació i gestió del conflicte (aprenentatge mòbil)	aprenentatge mòbil
Tècniques de PNL per a una comunicació eficient	
Tecnologia 5G (aprenentatge mòbil)	aprenentatge mòbil
Xarxes socials i marca digital (aprenentatge mòbil)	aprenentatge mòbil

<b>Assistència a jornades, seminaris i trobades</b>	<b>Lloc</b>	<b>Data</b>
X Trobada d'Estudiosos de Sant Llorenç del Munt i l'Obac	Sant Vicenç de Castellet	22 i 23 de novembre
I Trobada Parcs i Biblioteques naturalment!	La Mata, Sant Llorenç del Munt i l'Obac	26 d'octubre
III Fòrum d'Ecoturisme, natura i sostenibilitat a Catalunya	Mollerussa	6 i 7 d'abril
Seminari Cets	Valsain	8, 9 i 10 de juny